G H I J K L M N O P Q R S T

ADMINISTRASJON

VERKSTED

RAMPE

SJAKT

OK GESIMS = C +19.17 m

OK GESIMS = C +15.22 m

OK GESIMS = C +13.81 m

OK TERRENG (KONF. LARK) - OK GESIMS

EKSISTERENDE TERRENG

FERDIG PLANERT OK TERRENG = C +8.00 m KONF LARK

HOVEDINNGANG = C +8.00 m

SNARØYVEIEN

H3 18550

H2 14050

H1 8000

U1 6500

U2 5600

4500

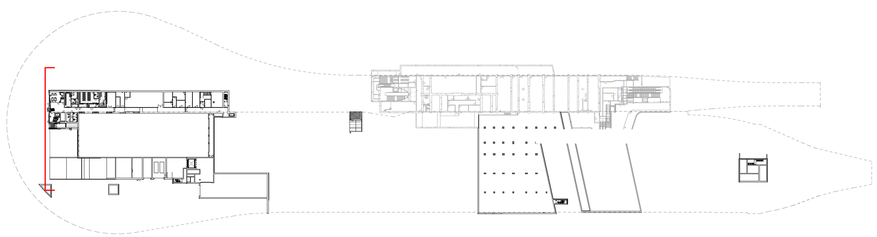
6050

1500

900

1170

4700 5570 5500 5300 5370 8250 8750 2500 2500 6400 2500 2500 6400



FERDIG PLANERT TERRENG - KONF LARK

Rev./Status	Endring/erstatning	Dato	Utarb.av	Kontr./Godkj.

Oslo

Oppdragsgiver

Erstattet av

Erstatning for

Kodemanual

Versjon

Bane/Linje/Område
Fornebubanen

Prosj. nr.
111

Trasé/Sted/Stasjon
Fornebu Base

Målestokk
A1
1:100

FORELØPIG
15.04.2021 21:43:33

Tittel
Fornebu Base
Fasade Sør
Admin og Verksted

Blad Antall

Status

Tegn. nr.
ZH-P-720-XA-3001

ZHA LAB
Rådgiver

6 7 8 9 10 11 12 13 14 15 16

ADMINISTRASJON

VERKSTED

OK GESIMS = C +19.17 m

OK GESIMS = C +15.22 m

OK OVERLYS = C +15.50 m

OK OVERLYS = C +15.50 m

OK TERRENG (KONF LARK) - OK GESIMS

OK TERRENG (KONF LARK) - OK GESIMS

OK TERRENG (KONF LARK) - OK GESIMS

RAMPE 1:15 KONF LARK

EKSISTERENDE TERRENG

H3 18550

H2 14050

H1 8000

U1 6500

U2 5600

4500

6500

1500

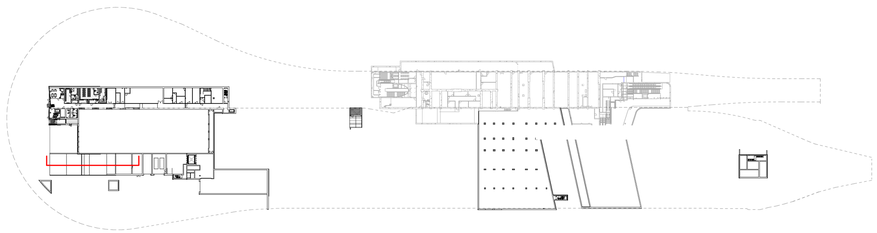
900

11170

9120

7112

5800 5800 5800 5800 5800 5800 5800 5800 5800 5800



FERDIG PLANERT TERRENG - KONF LARK

Rev./Status	Endring/erstatning	Dato	Utarb.av	Kontr./Godkj.

Oslo

Oppdragsgiver

Erstattet av

Erstatning for

Kodemanual

Versjon

Bane/Linje/Område
Fornebubanen

Prosj. nr.
111

Trasé/Sted/Stasjon
Fornebu Base

Målestokk
A1
1:100

Tittel
Fornebu Base
Fasade Øst
Verksted

Blad Antall

Status

Tegn. nr.
ZH-P-720-XA-3002

ZHA ALAB
Rådgiver

FORELØPIG
15.04.2021 21:43:39

5 6 7 8 9 10 11 12 13 14 15 16

ADMINISTRASJON

VERKSTED

OK GESIMS = C +19.17 m

OK GESIMS = C +19.17 m

OK TERRENG (KONF. LARK) - OK GESIMS

5120

OK TERRENG (KONF. LARK) - OK GESIMS

11130

4050

6050

+11.87 m

+9.93 m

5550

5100

EKSISTERENDE TERRENG

1500

900

3220

H3 18550

H2 14050

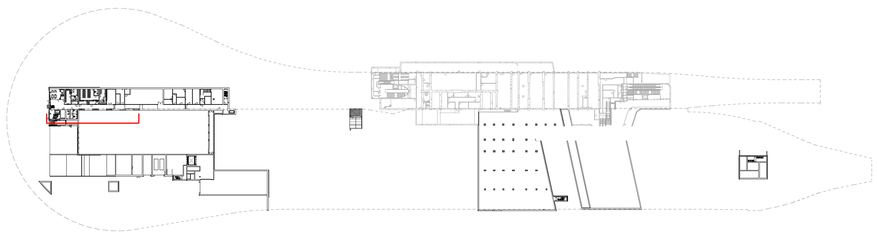
H1 8000

U1 6500

U2 5600

T2 2380

5800 5800 5800 5800 5800 5800 5800 5800 5800 5800 5800



--------- FERDIG PLANERT TERRENG - KONF LARK

Rev./Status	Endring/erstatning	Dato	Utarb.av	Kontr./Godkj.

Oppdragsgiver: Oslo

Erstattet av

Erstatning for

Kodemanual

Versjon

Bane/Linje/Område: Fornebubanen

Trasé/Sted/Stasjon: Fornebu Base

Tiltel: Fornebu Base
Fasade Øst
Admin

Tegn. nr.: ZH-P-720-XA-3003

Rådgiver: ZHA A_LAB

Gnms. nr.: 111

Målestokk: A1 1:100

Blad | Antall

Status

FORELØPIG
15.04.2021 21:43:52

16 15 14 13 12 11 10 9 8 7 6 5

ADMINISTRASJON

OK GESIMS = C +19.17 m

SJAKT

OK GESIMS = C +15.88 m

ADMINISTRASJON PLAN 1 TEKNISK AREAL

EKSISTERENDE TERRENG

H3 18550

H2 14050

H1 8000

U1 6500

U2 5600

T2 2380

4500

6050

1500

900

5120

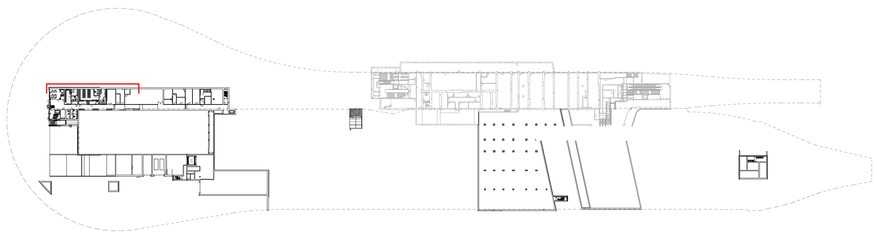
OK TERRENG (KONF. LARK) - OK GESIMS

11170

OK TERRENG (KONF. LARK) - OK GESIMS

5800 5800 5800 5800 5800 5800 5800 5800 5800 5800 5800

FERDIG PLANERT TERRENG - KONF LARK



Rev./Status	Endring/erstatning	Dato	Utarb.av	Kontr./Godkj.

Oslo

Oppdragsgiver

Erstattet av

Erstatning for

Kodemanual

Versjon

Bane/Linje/Område: Fornebubanen

Trasé/Sted/Stasjon: Fornebu Base

Prosj. nr.: 111

Målestokk: A1 1:100

Tittel: Fornebu Base Fasade Vest Admin

Blad Antall

Status

Tegn. nr.: ZH-P-720-XA-3004

Rådgiver: ZHA A_LAB

FORELØPIG

15.04.2021 21:44:02