Statens vegvesen

OMRÅDEREGULERING

Illustrasjonsplan

Dagsone Gjønnesportalen - endring av plan E18-korridoren Lysaker-Ramstadsletta med tverrforbindelsen Gjønnes-Fornebu, planID E32014012

Bærum kommune

Juni 2023

E18 Lysaker - Ramstadsletta

Entreprise E105 Gjønnestunnelen - den samlede planendring dagsone Gjønnes

Illustrasjonsplan - Tegningsliste

Dato: 23.09.2022
Rev. Dato: 21.06.2023
Rev. Indeks: 5

Tegn. nr.	Tittel	Dato	Revisjonsdato	Rev. indeks	Målestokk (A1 format)
	A-tegninger				
	Forside og bakside				-
	Tegningsliste samlet planendring	23-09-2022	21-06-2023	5	-
	D-tegninger				
D50001	Plan. Dagsone Gjønnes.	10-03-2023	10-03-2023		1:500
D50021	Lengdeprofil. GS veg over tunnelportal / GS-veg fra bussh.pl. Vestg.	10-03-2023	10-03-2023		1:500/1:100
	E-tegninger				
E50010	Kryssdetaljer. Istandsettelse. Gjønneshallen.	10-03-2023	10-03-2023		1:200
	F-tegninger				
F50060	Normalprofil. Gang- og sykkelveg over tunnelportal. Vist ved ca. pr. 55.	10-03-2023	10-03-2023		1:50
F50061	Normalprofil. Gang- og sykkelveg på fylling. Vist ved ca. pr. 115.	10-03-2023	10-03-2023		1:50
	J-tegninger				
J195-001	J195 Støyskjerm Bærumsveien sør. Oversikt	10-03-2023	10-03-2023		1:50, 100
J470-001	J470 Trapper bussholdeplass Gjønnes sør. Oversikt	10-03-2023	10-03-2023		1:10, 50, 100
J471-001	J471 Støttemur Bærumsveien nord II. Oversikt	10-03-2023	10-03-2023		1:50, 200
J472-001	J472 Støttemur Bærumsveien sør II. Oversikt	10-03-2023	31-03-2023	00	1:100, 250
J476-001	J476 Støttemur ved Gjønneshallen. Oversikt	10-03-2023	31-03-2023	00	1:50, 100, 200
J50001	Rekkverk og Støyskjermer, oversiktsplan	17-02-2020	31-03-2023	00	1:250
J50102	Rekkverksplan	10-03-2023	31-03-2023	00	1:750

Tegn. nr.	Tittel	Dato	Revisjonsdato	Rev. indeks	Målestokk (A1 format)
	K-tegninger				
K720-001	Oversikt	10-03-2023	10-03-2023		1:100, 250
	O-tegninger				
O50001	Landskapsplan	10-03-2023	16-06-2023	01	1:500
O50101	Snitt B, Gjønnestunnelen	10-03-2023	10-03-2023		1:400
O50102	Snitt C og D, Rundkjøring Bærumsveien og Gjønneshallen	10-03-2023	10-03-2023		1:400
O50213	Snitt H, Bussholdeplass sør	10-03-2023	10-03-2023		Som vist
O50215	Snitt J, Gangveg Gjønneshallen	10-03-2023	10-03-2023		Som vist
O50216	Snitt K og L, Regnbed Gjønneshallen	10-03-2023	10-03-2023		Som vist
	T-tegninger				
T-101	Illustrasjon 101 - Regnbed	23-09-2022	31-03-2023	3	-
T-102	Illustrasjon 102 - J476 Støttemur	23-09-2022	31-03-2023	2	-
T-104	Illustrasjon 104 - Flyttet trafo	23-09-2022	11-11-2022	2	-
T-105	Illustrasjon 105 - J471 Støttemur Bærumsveien	23-09-2022	11-11-2022	2	-
T-107	Illustrasjon 107 - Trapp, sykkelpark., GS-veg	23-09-2022	23-09-2022	1	-
T-109	Illustrasjon 109 - Støttemur og støyskjerm. K720, J472 og J195	23-09-2022	31-03-2023	3	-
T-110	Illustrasjon 110 - Midl. anleggsområde utvides	23-09-2022	31-03-2023	3	-
	X-tegninger				
X50001	Rigg- og marksikringsplan	10-03-2023	31-03-2023	00	1:750

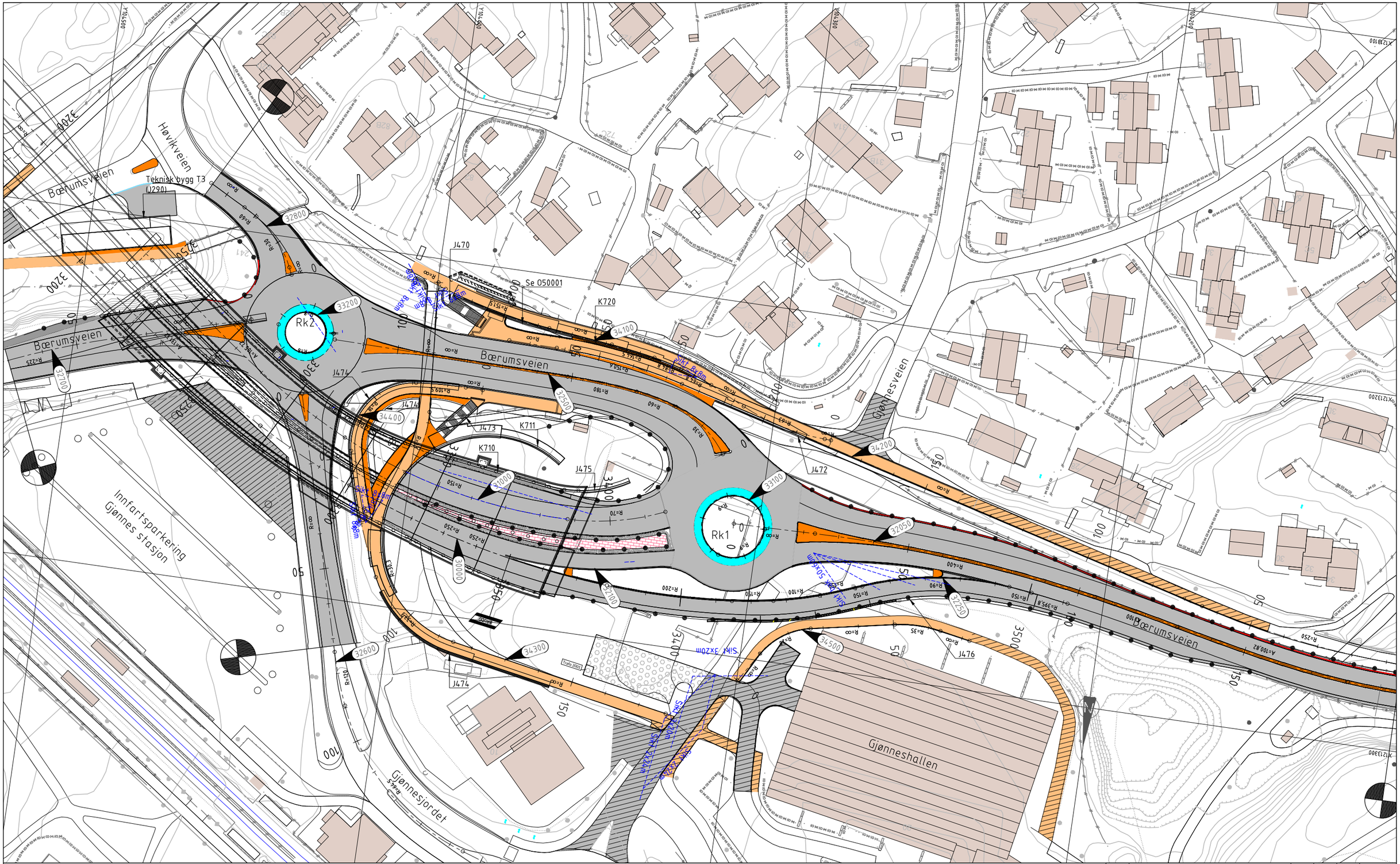

Tegnforklaring:

- Kjørebane/parkering
- Gang- og sykkelveg
- Granittheller
- Storgatestein
- Smågatestein
- Opphøyd skulder av betong
- Kjørebane/parkering istandsettes
- Gang- og sykkelveg istandsettes
- Parkering, grusdekke

Henvisning:

1. For kantsteinsdetaljer, se F50251/F50252
2. For beplantning og terrengforming se 050001
3. Lengdeprofil for Gjønnestunnelen, linje 30000 og 31000, se C50001-50013
4. Lengdeprofil Bærumsveien vest, linje 32000, se tegning D50010
5. Lengdeprofil Bærumsveien mellom Rk1 og Rk2, linje 32550, se tegning D50011
6. Lengdeprofil Bærumsveien øst, linje 32700, se tegning D50011
7. Lengdeprofil Høvikveien, linje 32800, se tegning D50012
8. Lengdeprofil Gjønnesjordet, linje 32600, se tegning D50012
9. Lengdeprofil tilfart og filterfelt til Rk1, linje 32100 og 32250 , se tegning D50013
10. Lengdeprofil gangveger, se tegning D50020-D50022
11. For kantstein og belegning se E-tegninger.

Revisjon	Revisjonen gjelder	Utarb	Kontr	Godkjent	Rev. dato

Statens vegvesen

E18 Vestkorridoren Lysaker - Ramstadsletta

E105 Gjønnestunnelen

Plan

Dagsone Gjønnes

Konkurransegrunnlag

Tegningsdato	10-03-2023
Bestiller	Tom Hedalen
Produsert for	Utbygging
Produsert av	Aas-Jakobsen/VNPT
	AAS-JAKOBSEN VIANNA
Prosjektnr.	100536
Prosjektfasenr.	-
Arkivreferanse	-
Målestokk (A1)	1:500
Koordinatsystem	EUREF89NTM10/NN2000
Tegningsnr. / revisjonsbokstav	D50001

Utarbeidet av	Kontrollert av	Godkjent av	Konsulentarkiv
PEN	MVE	TGL	11850

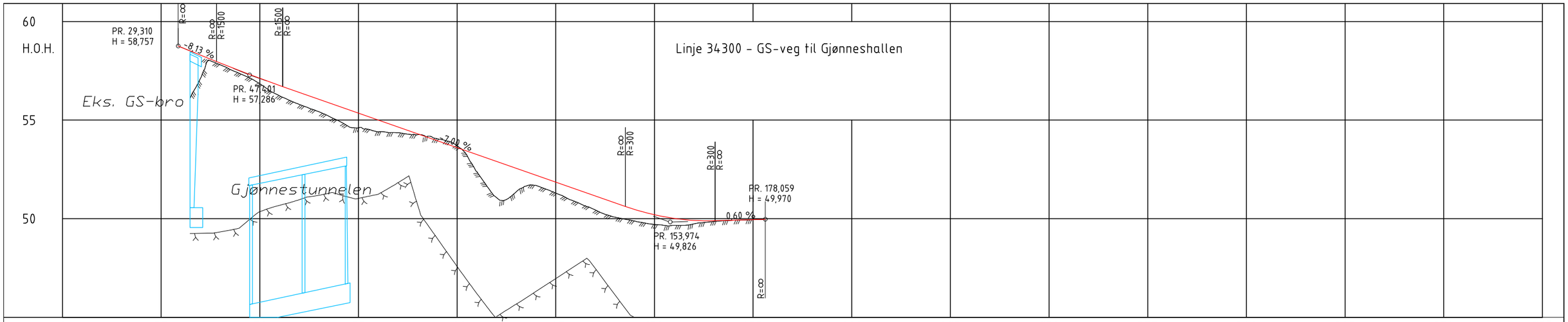

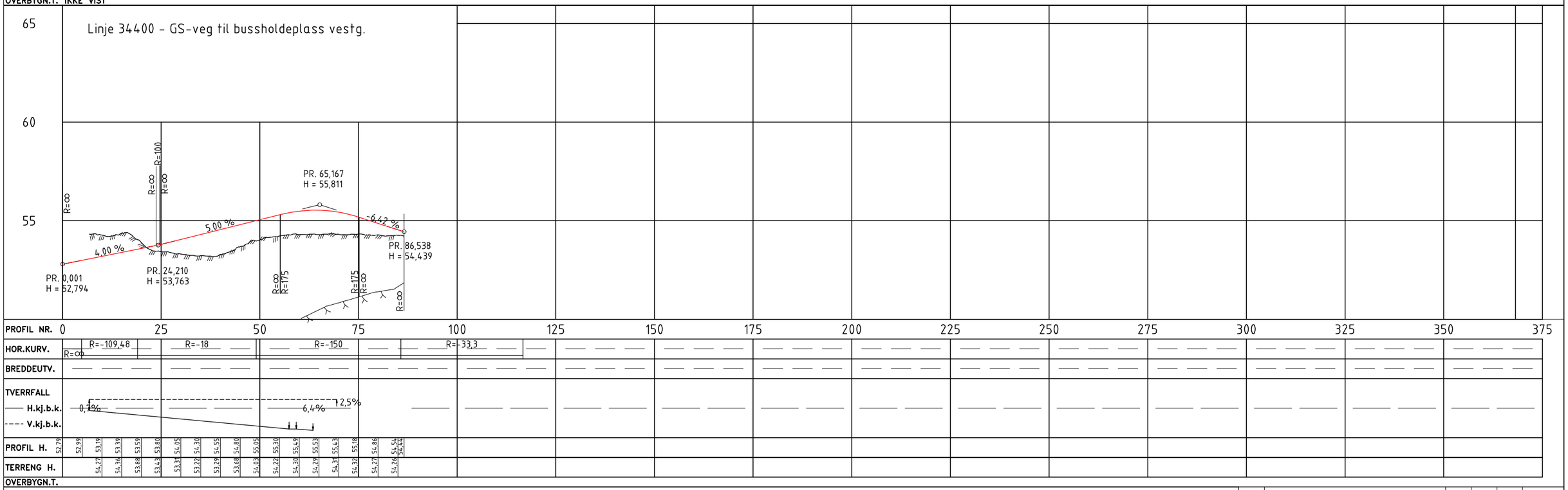

HENVISNINGER:

- For overbygning, se F-tegninger.

Revisjon	Revisjonen gjelder	Utarb	Kontr	Godkjent	Rev. dato

Statens vegvesen

E18 Vestkorridoren Lysaker - Ramstadsletta

E105 Gjønnestunnelen

Lengdeprofil

GS-veg over tunnelportal / GS-veg fra bussh.pl. vestg.

Konkurransegrunnlag

Utarbeidet av	Kontrollert av	Godkjent av	Konsulentarkiv
PEN	MVE	TGL	11850

Tegningsdato	10-03-2023
Bestiller	Tom Hedalen
Produsert for	Utbygging
Produsert av	Aas-Jakobsen/VNPT
	AAS-JAKOBSEN VIANOVA
Prosjektnr.	100536
Prosjektfasenr.	-
Arkivreferanse	-
Målestokk (A1)	1:500/1:100
Koordinatsystem	EUREF89NTM10/NN2000
Tegningsnr. / revisjonsbokstav	D50021

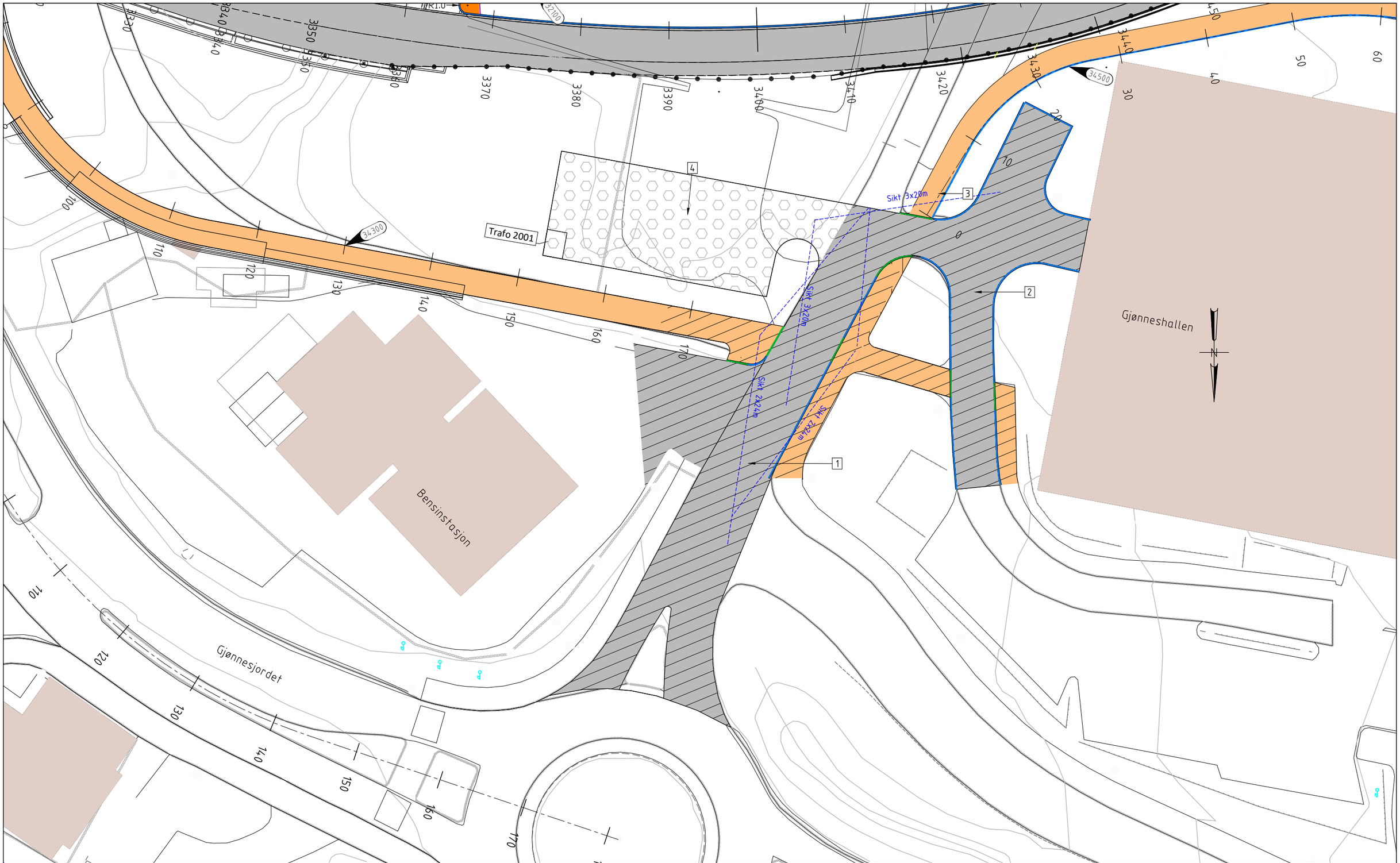

Tegnforklaring:

- Kjørebane/parkering
- Gang- og sykkelveg
- Granittheller
- Storgatestein
- Smågatestein
- Opphøyd skulder av betong
- Kjørebane/parkering istandsettes
- Gang- og sykkelveg istandsettes
- Gruset parkeringsplass
- Granittkantstein ikke avvisende
- Granittkantstein 150x300 mm med fas, 130 mm vis
- Granittkantstein 150x300 mm, 0 mm vis
- Granittkantstein 150x300 mm, 20 mm vis
- Granittkantstein 300x300 mm med fas, 160 mm vis
- Granittkantstein til bussholdeplass, type Kasselstein med 180 mm vis.
- Vegrekkverk

Merknader:

1. Reetablering av adkomstveg til Gjønnehallen med fortau
2. Reetablering av internveger ved Gjønneshallen
3. Reetablering av gangveg ved Gjønneshallen
4. Etablering av ny parkeringsplass for Gjønneshallen

Henvisning:

1. For kantsteinsdetaljer, se F50251/F50252
2. For beplantning og terrengforming se 050001

Revisjon	Revisjonen gjelder	Utarb	Kontr	Godkjent	Rev. dato

Statens vegvesen

E18 Vestkorridoren Lysaker - Ramstadsletta

E105 Gjønnestunnelen

Kryssdetaljer

Istandsettelse

Gjønneshallen

Konkurransegrunnlag

Tegningsdato	10-03-2023
Bestiller	Tom Hedalen
Produsert for	Utbygging
Produsert av	Aas-Jakobsen/VN
Prosjektnr.	100536
Prosjektfasenr.	-
Arkivreferanse	-
Målestokk (A1)	1:200
Koordinatsystem	EUREF89NTM10/NN2000
Tegningsnr. / revisjonsbokstav	E50010

Utarbeidet av	Kontrollert av	Godkjent av	Konsulentarkiv
PEN	MVE	TGL	11850

NORMALPROFIL

Gang- og sykkelveger over tunnelportal

Vist ved ca. pr. 55, linje nr. 34300

M = 1 : 50

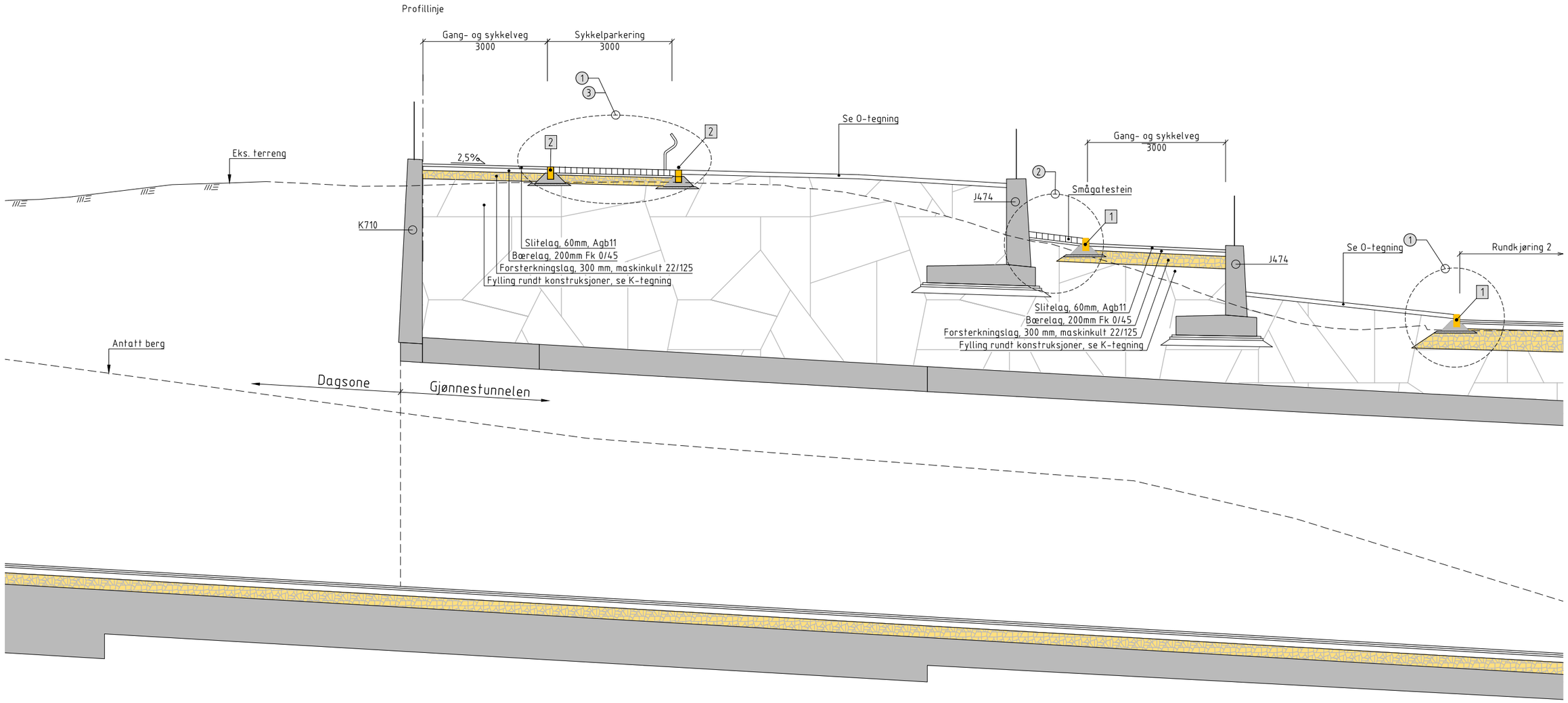

Merknader:

1. Granittkantstein 150 x 300 mm med fas 20 x 20 mm, vis 130 mm
2. Granittkantstein 150 x 300 mm m, vis 0 mm

Henvisninger:

1. Detalj. Kantsteinstyper, se F50251
2. Detalj. Deleøyer, trafikkdelere og belegning se F50252
3. Detaljer sykkelparkering, se O-tegning

- Overbygningsdetaljer Gjønnestunnelen, se F50201
- Overbygningsdetaljer hovedveger i dagsone, se F50202-F50203
- Overbygningsdetaljer gangveger og p-plasser, se F50204
- For ledningsgrøfter, se G- og H-tegning
- For kabelgrøfter, se I-tegning
- For belysning, se N-tegning
- For konstruksjoner, se J- og K-tegninger
- For sideterreng, se O-tegning
- For geotekniske tiltak, se V-tegning
- Eksisterende kabler ikke vist, se I-tegning

Revisjon	Revisjonen gjelder	Utarb	Kontr	Godkjent	Rev. dato

Statens vegvesen

E18 Vestkorridoren Lysaker - Ramstadsletta

E105 Gjønnestunnelen

Normalprofil

Gang og sykkelveg over tunnelportal

Vist ved ca. pr. 55

Konkurransegrunnlag

Utarbeidet av	Kontrollert av	Godkjent av	Konsulentarkiv
PEN	MVE	TGL	11850

Tegningsdato	10-03-2023
Bestiller	Tom Hedalen
Produsert for	Utbygging
Produsert av	Aas-Jakobsen/VNPT
	AAS-JAKOBSEN VIANOVA
Prosjektnr.	100536
Prosjektfasenr.	-
Arkivreferanse	-
Målestokk (A1)	1:50
Koordinatsystem	EUREF89NTM10/NN2000
Tegningsnr. / revisjonsbokstav	F50060

NORMALPROFIL

Gang- og sykkelveger fylling

Vist ved ca. pr. 115, linje nr. 34300

M = 1 : 50

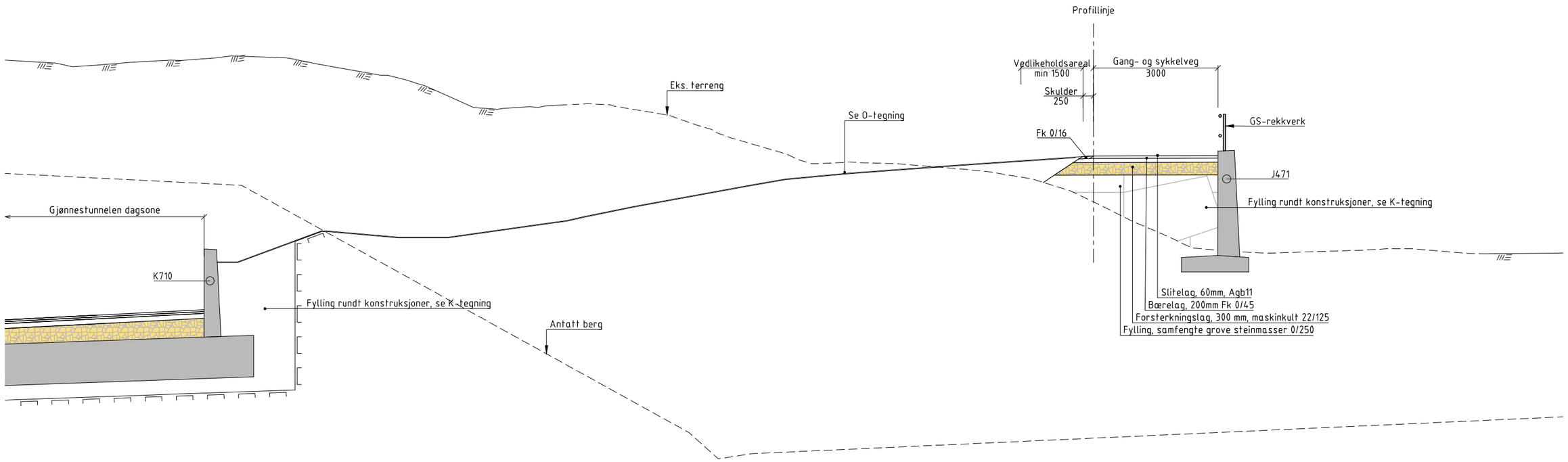

Merknader:

Henvisninger:

- Overbygningsdetaljer Gjønnestunnelen, se F50201
- Overbygningsdetaljer gangveger og p-plasser, se F50204
- For ledningsgrøfter, se G- og H-tegning
- For kabelgrøfter, se I-tegning
- For belysning, se N-tegning
- For konstruksjoner, se J- og K-tegninger
- For sideterreng, se O-tegning
- For geotekniske tiltak, se V-tegning
- Eksisterende kabler ikke vist, se I-tegning

Revisjon	Revisjonen gjelder	Utarb	Kontr	Godkjent	Rev. dato

Statens vegvesen

E18 Vestkorridoren Lysaker - Ramstadsletta

E105 Gjønnestunnelen

Normalprofil

Gang og sykkelveg på fylling

Vist ved ca. pr. 115 (Vegmodell 34300)

Konkurransegrunnlag

Utarbeidet av	Kontrollert av	Godkjent av	Konsulentarkiv
PEN	MVE	TGL	11850

Tegningsdato	10-03-2023
Bestiller	Tom Hedalen
Produsert for	Utbygging
Produsert av	Aas-Jakobsen/VN
	AAS-JAKOBSEN / VIANOVA
Prosjektnr.	100536
Prosjektfasenr.	-
Arkivreferanse	-
Målestokk (A1)	1:50
Koordinatsystem	EUREF89NTM10/NN2000
Tegningsnr. / revisjonsbokstav	F50061

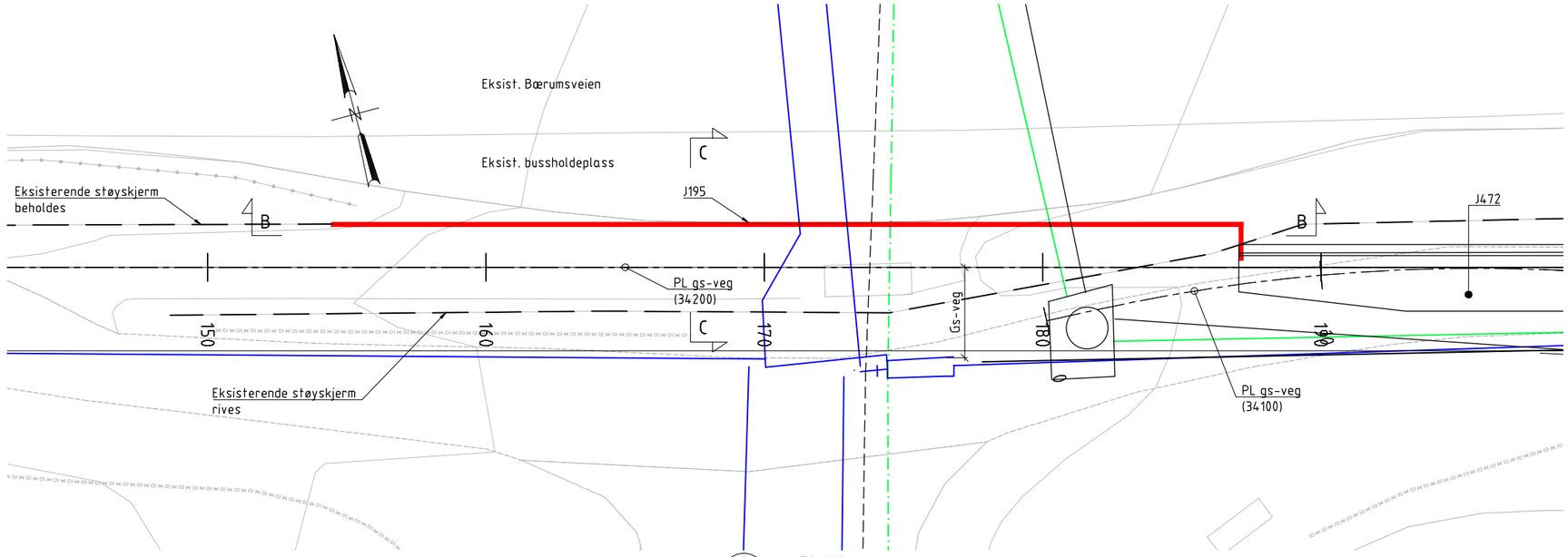

A PLAN
1 : 100

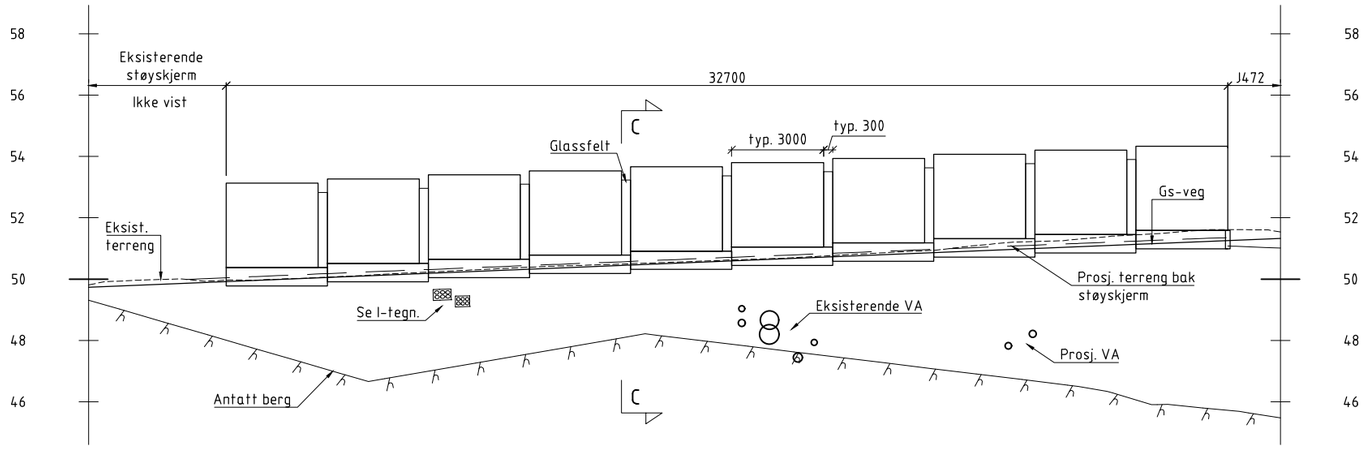

B OPPRISS
1 : 100

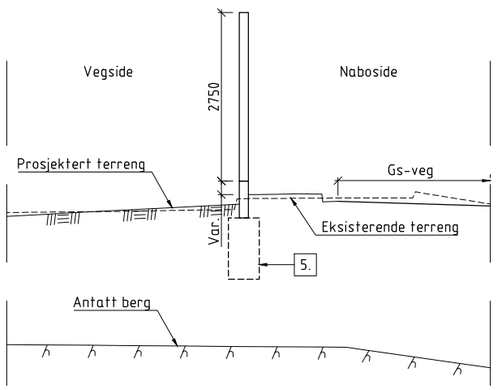

C SNITT
1 : 50

BEMERKNINGER:

1. Generelt:
   Årstall for ferdigstillelse/trafikkpåsetting: Antatt 2030

   Støyskjerm i tre.

2. For arkitektonisk utforming se tegn. J50021.

3. Regelverk:
   Håndbok N400 Bruprosjektering (2015)+NA-rundskriv 2017/09.
   Håndbok R762 Prosesskode 2 (2018).

4. Lastdata:
   SVV 2010 (Eurokoder).

5. Fundamentering: Løsning velges av leverandør. Fundamentering er ikke vist på oppriss.

6. For VA-ledninger se H-tegn.

FORKLARINGER

- Støyskjerm
- Eksist. vannledning
- Eksist. overvannsledning
- Eksist. spillvannsledning
- Prosj. overvannsledning
- Prosj. spillvannsledning

HENVISNINGER

	Se tegn.:
- Oversikt konstruksjoner E105	K005-001
- Støyskjerm 1 på markfundamenter	J50021

SITUASJONSPLAN

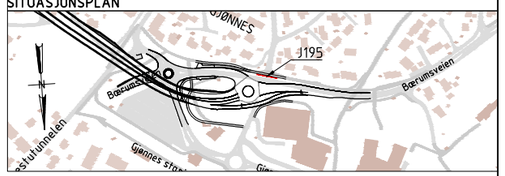

Revisjon	Revisjonen gjelder	Utarb	Kontr	Godkjent	Rev. dato

Statens vegvesen

E18 Vestkorridoren Lysaker - Ramstadsletta
E105 Gjønnestunnelen

J195 Støyskjerm Bærumsveien sør
Oversikt

Konkurransegrunnlag

Utarbeidet av	Kontrollert av	Godkjent av	Konsulentarkiv
EBO	BRS	TGL	11850

Tegningsdato	10-03-2023
Bestiller	Tom Hedalen
Produsert for	Utbygging
Produsert av	Aas-Jakobsen
	AAS-JAKOBSEN
Prosjektnr.	100536
Prosjektfasenr.	-
Arkivreferanse	-
Målestokk (A1)	Som vist
Byggverksnr.	
Koordinatsystem	EUREF89NTM10/NN2000
Tegningsnr. / revisjonsbokstav	J195-001

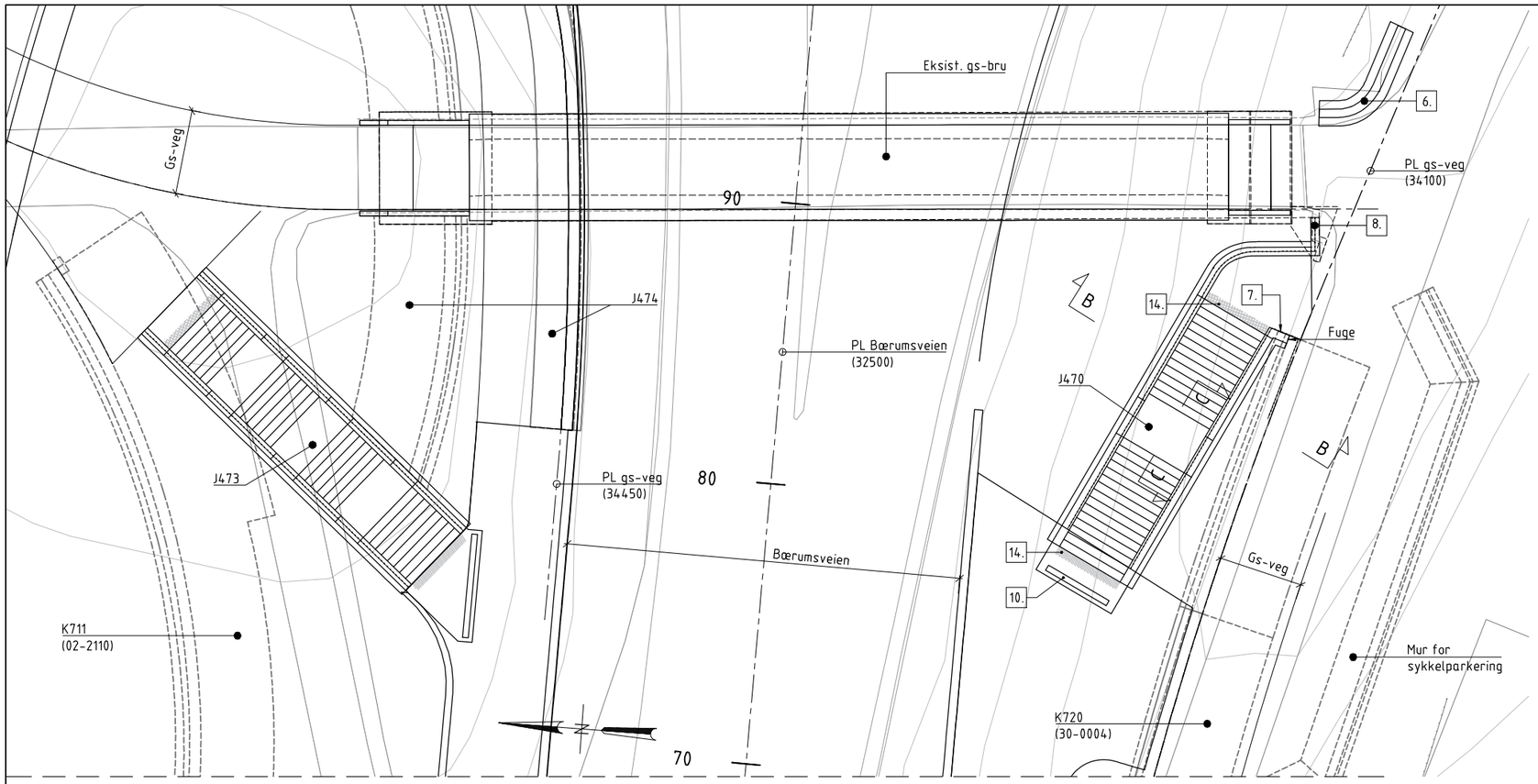

A PLAN
1 : 100

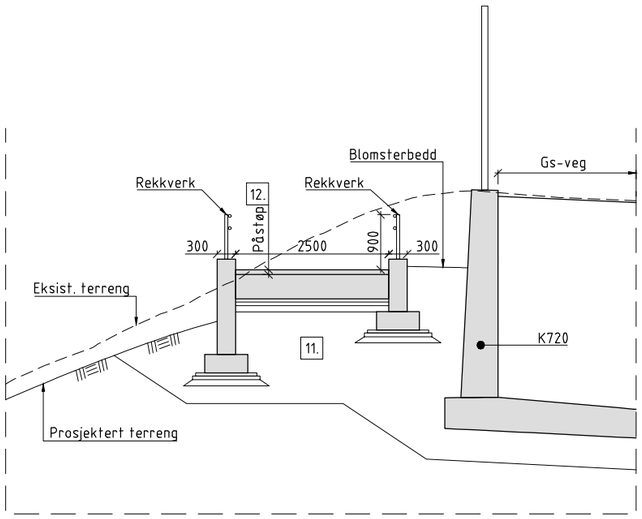

B SNITT
1 : 50

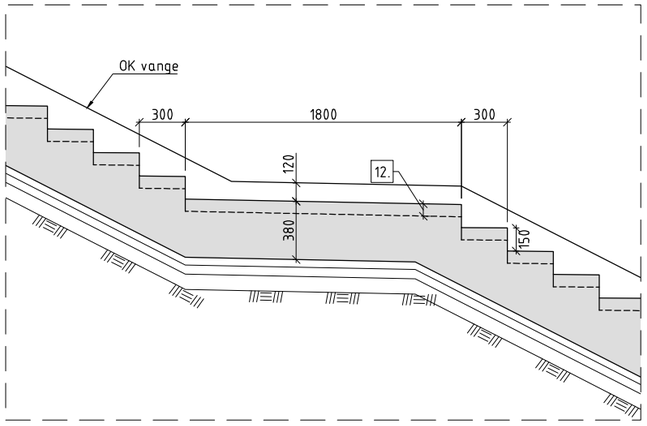

C SNITT
1 : 20

BEMERKNINGER:

1. Generelt:
   Årstall for ferdigstillelse/trafikkpåsetting: Antatt 2030

   Plasstøpt trapp

2. Regelverk:.
   Håndbok N100 Veg- og gateutforming (2013).
   Håndbok N101 Rekkverk og vegens sideområder (2013).
   Håndbok R762 Prosesskode 2 (2018).

3. Typiske materialkvaliteter:
   Betong: B45 SV-Standard
   Armering: B500NC

4. Fundamentering på løsmasser.

5. Rekkverk: dobbel håndløper, for utforming se J-tegn.

6. Fundament for dobbel håndløper. Eksisterende stabb ved gs-bru tilpasses.

7. Håndløper i trappen avsluttes mot støyskjerm på støttemur K720.

8. Eksist. stabb kappes. Håndløper i trappen avsluttes mot stabben.

9. Alle trinn legges med fall utover. Detalj 1 viser inntrinn og opptrinn for begge trapper.

10. Overvannsrenne med fotskraperist.

11. Oppfylling med egnede masser.

12. Det legges påstøp med innstøpte varmekabler, se tegn. J50201.

13. Stikningsdata finnes i 3D-modell.

14. Trapper skal ha taktil merking i topp og bunn.

HENVISNINGER

	Se tegn.:
- Oversikt konstruksjoner E105	K005-001
- Trapper med varmekabler. Form	J50201

SITUASJONSPLAN

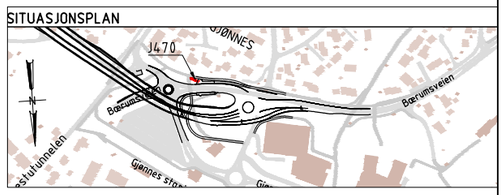

Revisjon	Revisjonen gjelder	Utarb	Kontr	Godkjent	Rev. dato

Statens vegvesen

E18 Vestkorridoren Lysaker - Ramstadsletta

E105 Gjønnestunnelen

J470 Trapp bussholdeplass Gjønnes sør
Oversikt

Konkurransegrunnlag

Utarbeidet av	Kontrollert av	Godkjent av	Konsulentarkiv
EBO	BRS	TGL	11850

Tegningsdato	10-03-2023
Bestiller	Tom Hedalen
Produsert for	Utbygging
Produsert av	Aas-Jakobsen
	AAS-JAKOBSEN
Prosjektnr.	100536
Prosjektfasenr.	-
Arkivreferanse	-
Målestokk (A1)	Som vist
Byggverksnr.	
Koordinatsystem	EUREF89NTM10/NN2000
Tegningsnr. / revisjonsbokstav	J470-001

Current road project: 34300

PROFILNUMMER	80	84	88	92	96	100	104	108	112	116	120	124	128	132	136	140	144	148
PROFILHØYDE	55,005	54,725	54,445	54,165	53,885	53,605	53,325	53,045	52,765	52,485	52,205	51,925	51,645	51,365	51,085	50,805	50,528	50,293
TERRENG H.	54,406	54,366	54,277	54,167	54,019	53,701	52,694	51,524	50,933		51,683					50,075		
VERT.KURVE	-7%																R=300	
HOR.KURVE	R=-30,3									R=∞								

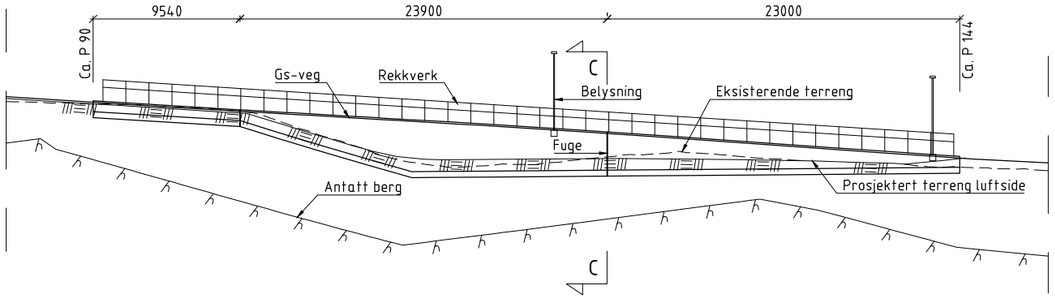

A OPPRISS
1 : 200

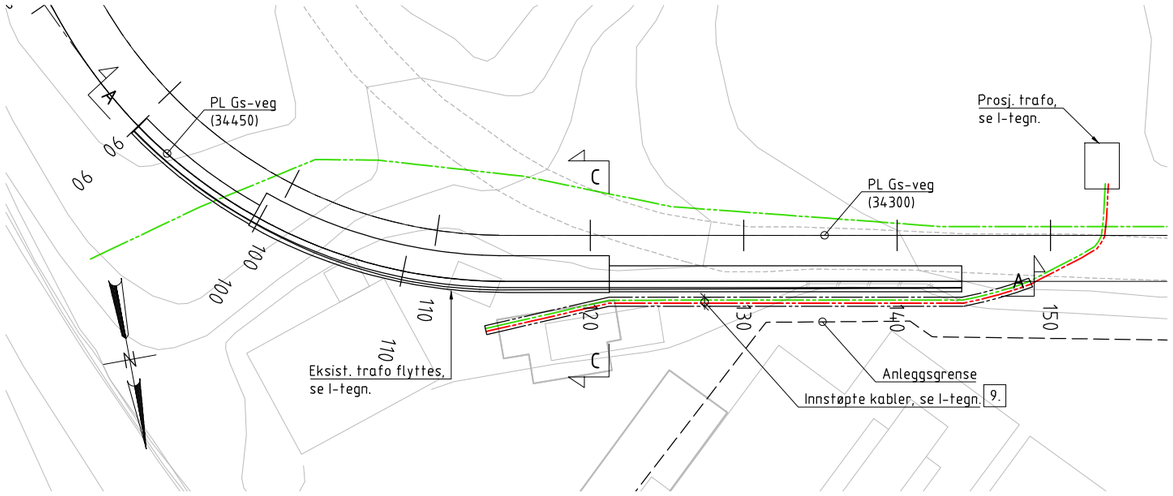

B PLAN
1 : 200

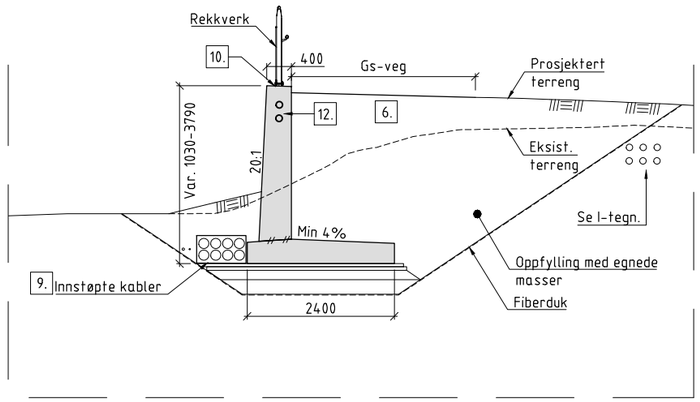

C SNITT
1 : 50

BEMERKNINGER:

1. Generelt:
   Årstall for ferdigstillelse/trafikkpåsetting: Antatt 2030
   Veg overside mur: Gs-veg

   Plasstøpt støttemur
   Nøyaktighetsklasse B i henhold til håndbok R762 Prosesskode 2.
   Utførelsesklasse 3 i henhold til NS-EN 13670.

2. Regelverk:
   Håndbok N400 Bruprosjektering (2015)+NA-rundskriv 2017/09.
   Håndbok N100 Veg- og gateutforming (2013).
   Håndbok N101 Rekkverk og vegens sideområder (2013).
   Håndbok R762 Prosesskode 2 (2018).

3. Lastdata:
   SVV 2010 (Eurokoder).

4. Typiske materialkvaliteter:
   Betong: B45 SV-Standard
   Armering: B500NC

5. Fundamentering: Antatt på avrettede løsmasser.

6. For vegoppbygning se F-tegn.

7. Dilatasjonsfuge, se tegn. K005-410.

8. Rekkverk: Høyde 1,4m, for utforming se J-tegn.

9. Kabeltrase etableres før såle/støttemur, se I-tegn.

10. Min 4% helning på topp mur mot bakfylling.

11. Jordingsbolt etableres i hver seksjon og termittsveises til armering. Det etableres utgjevningsforbindelse mellom lysmast og rekkverk.

12. Innstøpte trekkerør legges langsgående i mur via belysningspunkter.

TEGNEFORKLARING

Føringsveier
Høyspent

HENVISNINGER — Se tegn.:

- Oversikt konstruksjoner E105 — K005-001
- Støttemurer. Dilatasjonsfuger. Detaljer — K005-410

SITUASJONSPLAN

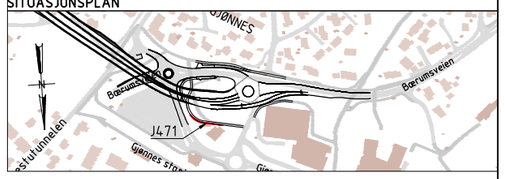

Revisjon	Revisjonen gjelder	Utarb	Kontr	Godkjent	Rev. dato

Statens vegvesen

E18 Vestkorridoren Lysaker - Ramstadsletta
E105 Gjønnestunnelen

J471 Støttemur Bærumsveien nord II
Oversikt

Konkurransegrunnlag

Utarbeidet av	Kontrollert av	Godkjent av	Konsulentarkiv
EBO	BRS	TGL	11850

Tegningsdato	10-03-2023
Bestiller	Tom Hedalen
Produsert for	Utbygging
Produsert av	Aas-Jakobsen
	AAS-JAKOBSEN
Prosjektnr.	100536
Prosjektfasenr.	-
Arkivreferanse	-
Målestokk (A1)	Som vist
Byggverksnr.	
Koordinatsystem	EUREF89NTM10/NN2000
Tegningsnr. / revisjonsbokstav	J471-001

Current road project: 66430

PROFILNUMMER	180	185	190	195	200	205	210	215	220	225	230	235	240	245	250	255
PROFILHØYDE	50,967	51,172	51,377	51,582	51,787	51,992	52,197	52,402	52,607	52,811	52,868	52,674	52,326	51,977	51,727	51,795
TERRENGHØYDE	51,230	51,442	51,317	51,541	51,781	52,035	52,318	52,641	52,995	53,297	53,605	53,956	54,273	54,654	55,036	55,250
VERTIKALKURVE	4,1%									R=100		-7%		R=70	2,66%	
HORISONTALKURVE	R=∞									R=-150,6						

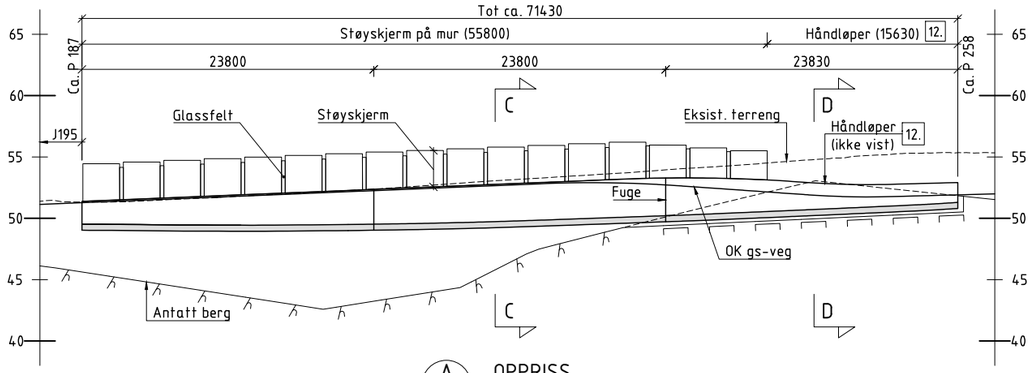

A OPPRISS
1 : 250

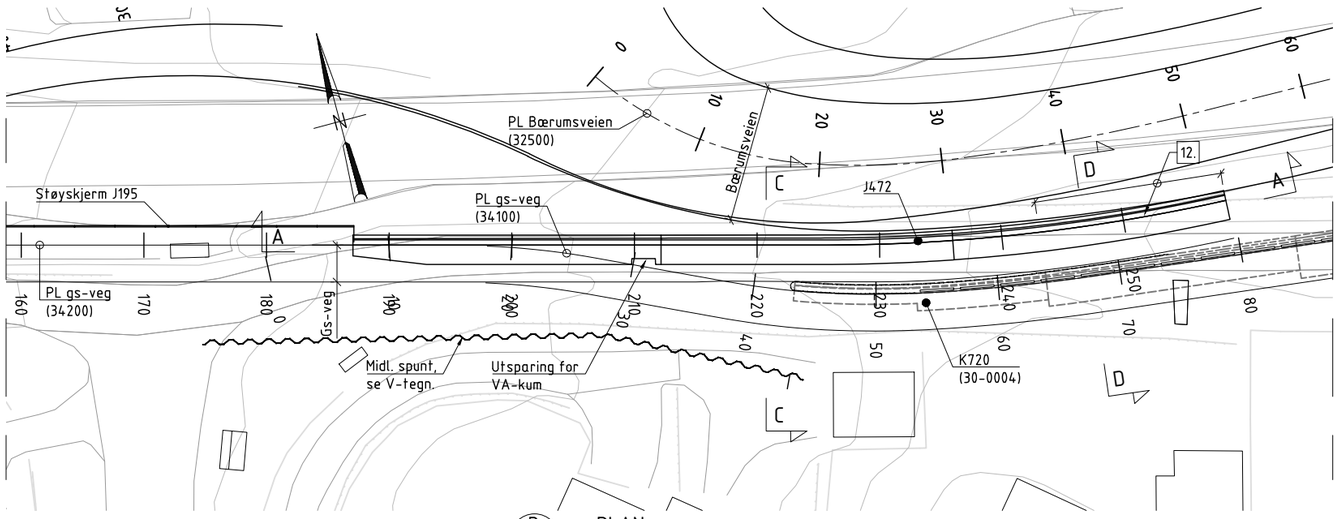

B PLAN
1 : 250

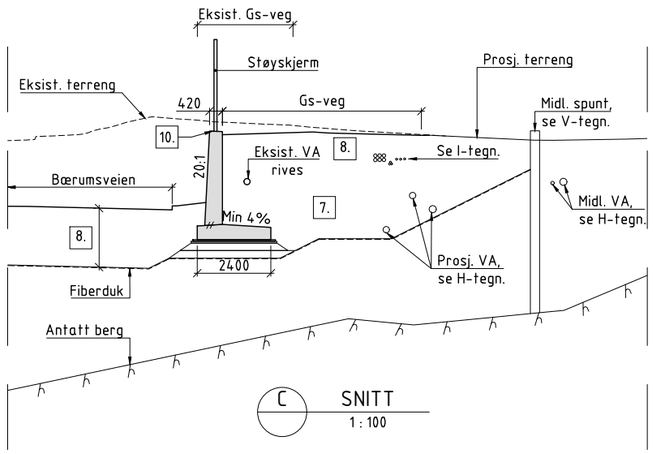

C SNITT
1 : 100

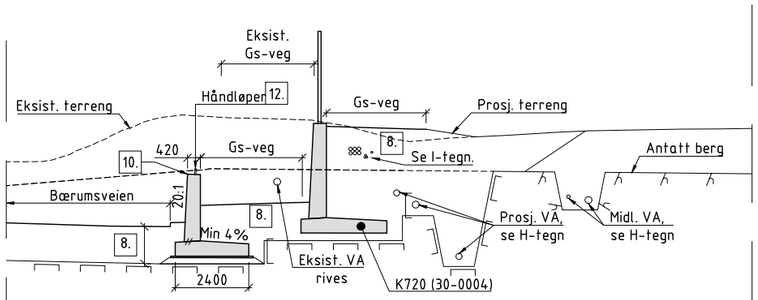

D SNITT
1 : 100

BEMERKNINGER:

1. Generelt:
   Årstall for ferdigstillelse/trafikkpåsetting: Antatt 2030
   Veg overside mur: Gang og sykkelveg.
   Veg nedside mur: Vegklasse H1, ÅDT 19 300, fartsgrense 60 km/t.

   Plasstøpt støttemur.
   Nøyaktighetsklasse B i henhold til håndbok R762 Prosesskode 2.
   Utførelsesklasse 3 i henhold til NS-EN 13670.

2. Regelverk:
   Håndbok N400 Bruprosjektering (2015)+NA-rundskriv 2017/09.
   Håndbok N100 Veg- og gateutforming (2013).
   Håndbok N101 Rekkverk og vegens sideområder (2013).
   Håndbok R762 Prosesskode 2 (2018).

3. Lastdata:
   SVV 2010 (Eurokoder).

4. Typiske materialkvaliteter:
   Betong: B45 SV-Standard
   Armering: B500NC

5. Fundamentering: Antatt delvis på løsmasser og delvis på avrettingslag over berg.

6. Dilatasjonsfuge, se tegn. K005-410.

7. Oppfylling med egnede masser.

8. For vegoverbygning, se F-tegn.

9. Støyskjerm: for utforming se J-tegn.

10. Min 4% helning på topp mur mot bakfylling.

11. For VA-ledninger, se H-tegn.

12. Total rekkverkshøyde inkl. håndløper: 1,2 m.

HENVISNINGER — Se tegn.:

- Oversikt konstruksjoner E105 — K005-001
- Støttemurer. Dilatasjonsfuger. Detaljer — K005-410

SITUASJONSPLAN

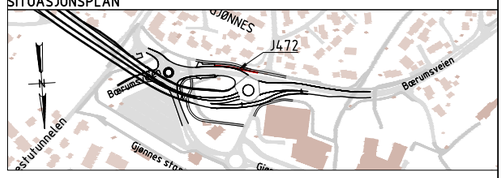

Revisjon	Revisjonen gjelder	Utarb	Konfr	Godkjent	Rev. dato
00	For illustrasjonsplan	EBO	BRS	TGL	31-03-2023

Statens vegvesen

E18 Vestkorridoren Lysaker - Ramstadsletta
E105 Gjønnestunnelen
J472 Støttemur Bærumsveien sør II
Oversikt
Konkurransegrunnlag

Utarbeidet av	Kontrollert av	Godkjent av	Konsulentarkiv
EBO	BRS	TGL	11850

Tegningsdato	10-03-2023
Bestiller	Tom Hedalen
Produsert for	Utbygging
Produsert av	Aas-Jakobsen
Prosjektnr.	100536
Prosjektfasenr.	-
Arkivreferanse	-
Målestokk (A1)	Som vist
Byggverkshnr.	
Koordinatsystem	EUREF89NTM10/NN2000
Tegningsnr. / revisjonsbokstav	J472-001 00

Current road project: 30000

PROFILNUMMER	3400	3404	3408	3412	3416	3420	3424	3428	3432	3436	3440	3444	3448	3452	3456	3460	3464	3468
PROFILHØYDE	49,900	49,935	49,961	49,978	49,986	49,985	49,976	49,957	49,930	49,893	49,848	49,794	49,731	49,659	49,578	49,489	49,390	49,283
TERRENG H.	50,532	50,486	50,447	50,465	50,492	49,850	49,924	50,003	49,966	49,989	49,897	49,661	49,555	49,482	49,397	49,313	49,266	49,440
VERT.KURVE	R=1800																	
HOR.KURVE	R=-200				R=-150			R=-100			R=-150		R=150	R=90				

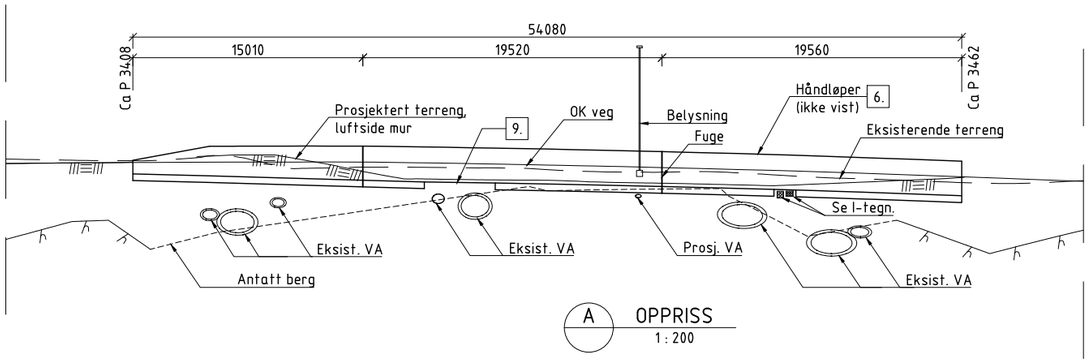

A OPPRISS
1 : 200

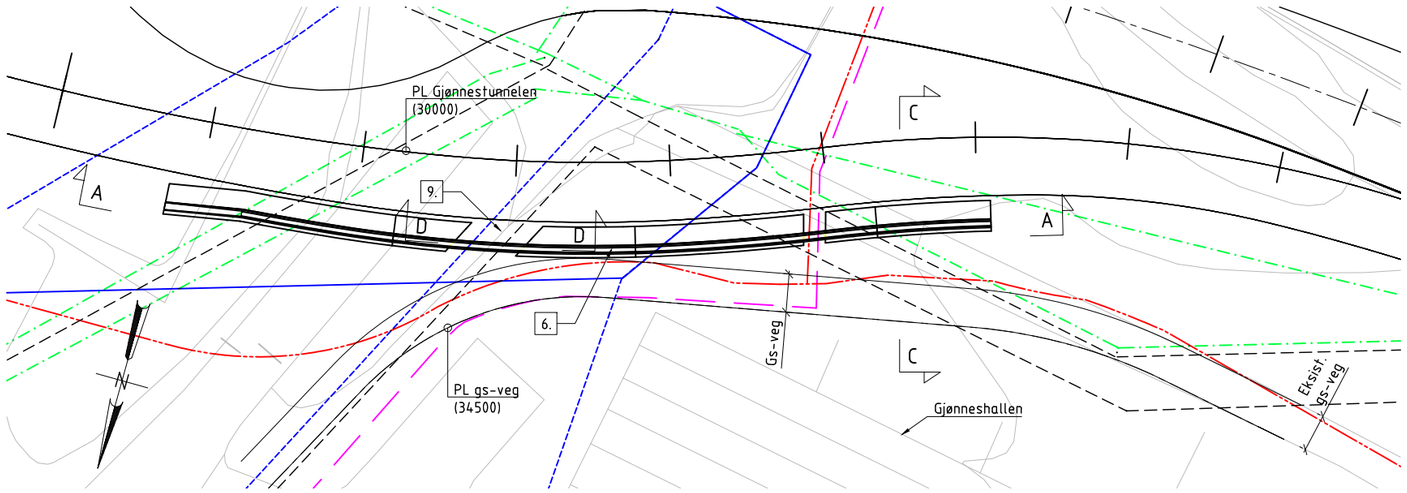

B PLAN
1 : 200

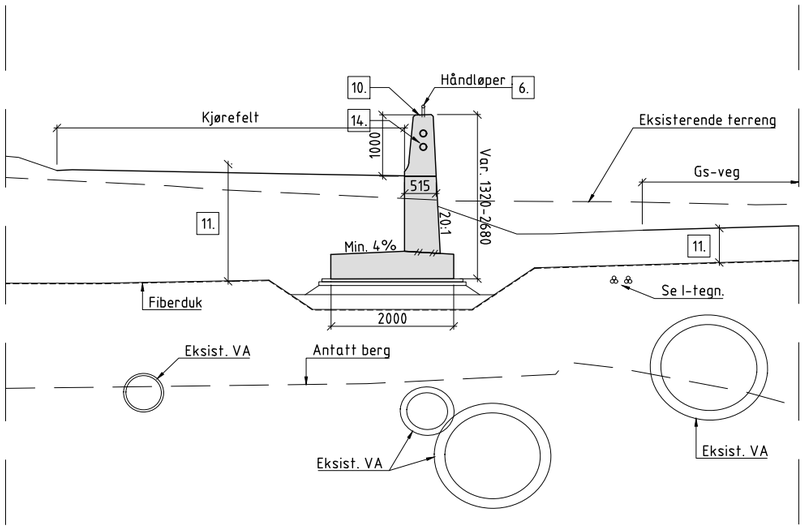

C SNITT
1 : 50

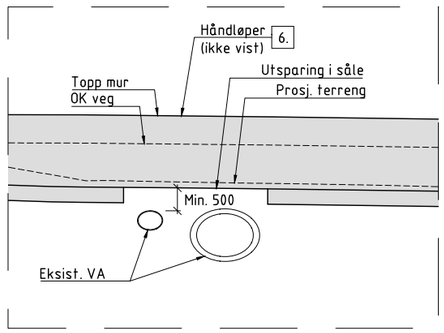

D SNITT
9.
1 : 100

BEMERKNINGER:

1. Generelt:
   Årstall for ferdigstillelse/trafikkpåsetting: Antatt 2030
   Veg overside mur: Vegklasse H1, ÅDT 12700, fartsgrense 60 km/t.
   Veg nedside mur: Gang og sykkelveg.

   Plasstøpt støttemur
   Nøyaktighetsklasse B i henhold til håndbok R762 Prosesskode 2, for betongrekkverk benyttes nøyaktighetsklasse A.
   Utførelsesklasse 3 i henhold til NS-EN 13670.

2. Regelverk:
   Håndbok N400 Bruprosjektering (2015)+NA-rundskriv 2017/09.
   Håndbok N100 Veg- og gateutforming (2013).
   Håndbok N101 Rekkverk og vegens sideområder (2013).
   Håndbok R762 Prosesskode 2 (2018).

3. Lastdata:
   SVV 2010 (Eurokoder).

4. Typiske materialkvaliteter:
   Betong: B45 SV-Standard
   Armering: B500NC

5. Fundamentering: antatt på løsmasser.

6. Rekkverk: Betongrekkverk med håndløper.
   Styrkeklasse H2 med godkjent overgang til vegrekkverk.
   Håndløper iht. krav i Håndbok N101. Innfesting iht. Håndbok V161.
   Total rekkverkshøyde 1,2m.

7. For belysning, se N-tegn.

8. Dilatasjonsfuge, se tegn. K005-410.

9. Såle fjernes lokalt over eksisterende VA-ledninger for å hindre at laster føres ned på ledninger. Se snitt D.

10. Min 4% helning på topp mur mot bakfylling.

11. For vegoppbygning se F-tegn.

12. For VA-ledninger, se H-tegn.

13. Jordingsbolt etableres i hver seksjon og termittsveises til armering. Det etableres utgjevningsforbindelse mellom lysmast og rekkverk.

14. Innstøpte trekkerør legges langsgående i mur via belysningspunkter.

15. Stikningsdata finnes i 3D-modell.

FORKLARINGER

- Prosj. vannledning
- Eksist. vannledning
- Eksist. overvannsledning
- Eksist. spillvannsledning
- Prosj. føringsveier
- Prosj. høyspent

HENVISNINGER

	Se tegn.:
- Oversikt konstruksjoner E105	K005-001
- Støttemurer. Dilatasjonsfuger. Detaljer	K005-410

SITUASJONSPLAN

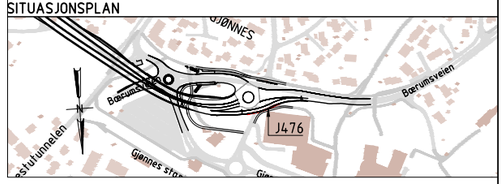

Revisjon	Revisjonen gjelder	Utarb	Kontr	Godkjent	Rev. dato
00	For illustrasjonsplan	EBO	BRS	TGL	31-03-2023

Statens vegvesen

E18 Vestkorridoren Lysaker - Ramstadsletta
E105 Gjønnestunnelen

J476 Støttemur ved Gjønneshallen
Oversikt

Konkurransegrunnlag

Utarbeidet av	Kontrollert av	Godkjent av	Konsulentarkiv
EBO	BRS	TGL	11850

Tegningsdato	10-03-2023
Bestiller	Tom Hedalen
Produsert for	Utbygging
Produsert av	Aas-Jakobsen
	AAS-JAKOBSEN
Prosjektnr.	100536
Prosjektfasenr.	-
Arkivreferanse	-
Målestokk (A1)	Som vist
Byggverkshr.	
Koordinatsystem	EUREF89NTM10/NN2000
Tegningsnr. / revisjonsbokstav	J476-001 00

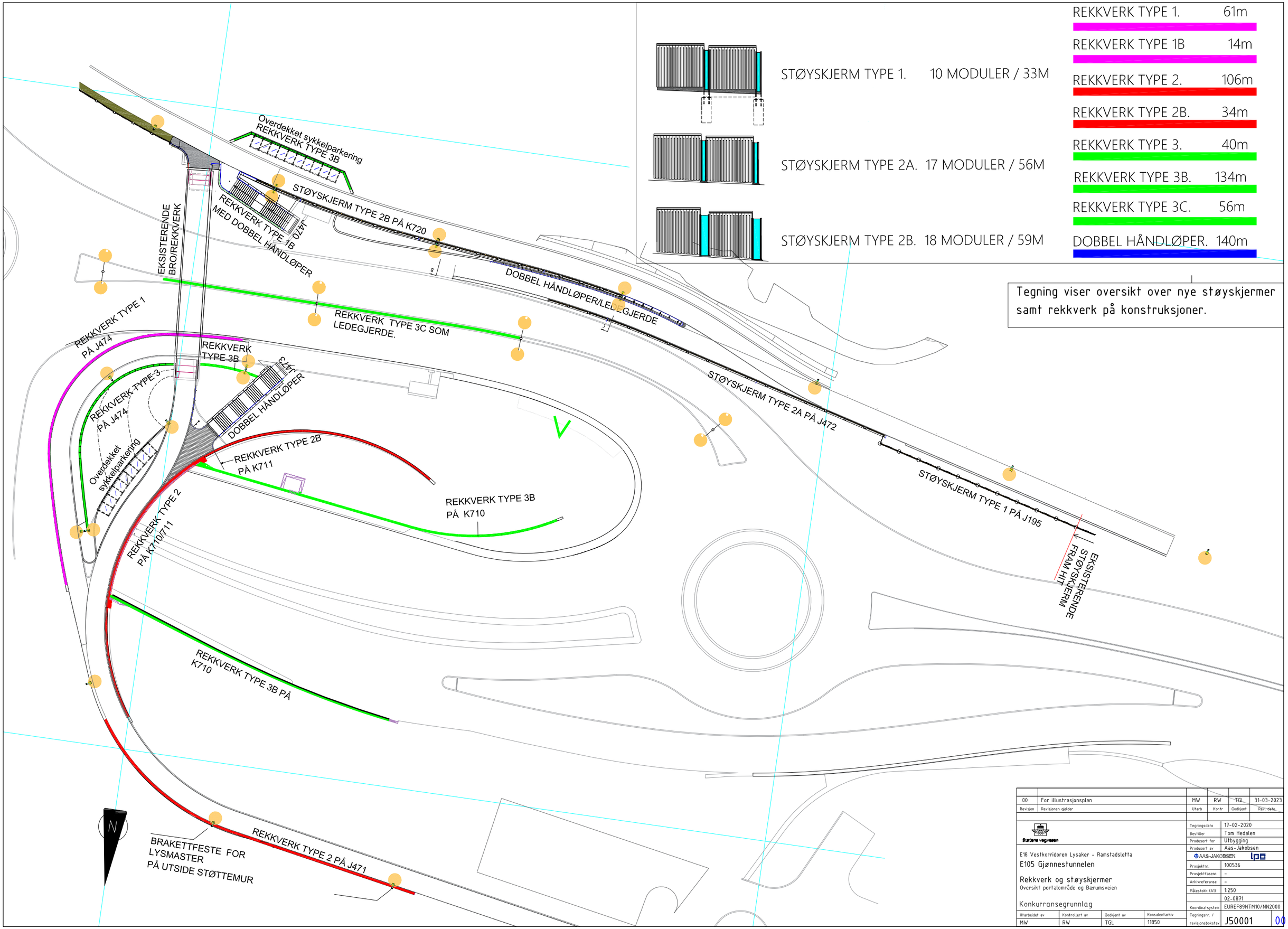
STØYSKJERM TYPE 1. 10 MODULER / 33M
STØYSKJERM TYPE 2A. 17 MODULER / 56M
STØYSKJERM TYPE 2B. 18 MODULER / 59M
REKKVERK TYPE 1. 61m
REKKVERK TYPE 1B 14m
REKKVERK TYPE 2. 106m
REKKVERK TYPE 2B. 34m
REKKVERK TYPE 3. 40m
REKKVERK TYPE 3B. 134m
REKKVERK TYPE 3C. 56m
DOBBEL HÅNDLØPER. 140m
Tegning viser oversikt over nye støyskjermer samt rekkverk på konstruksjoner.
Overdekket sykkelparkering
REKKVERK TYPE 3B
STØYSKJERM TYPE 2B PÅ K720
REKKVERK TYPE 1B
MED DOBBEL HÅNDLØPER
J470
EKSISTERENDE BRO/REKKVERK
DOBBEL HÅNDLØPER/LEDEGJERDE
REKKVERK TYPE 3C SOM LEDEGJERDE.
REKKVERK TYPE 1
PÅ J474
REKKVERK TYPE 3B
J473
DOBBEL HÅNDLØPER
REKKVERK TYPE 3
PÅ J474
Overdekket sykkelparkering
STØYSKJERM TYPE 2A PÅ J472
REKKVERK TYPE 2B
PÅ K711
REKKVERK TYPE 3B
PÅ K710
STØYSKJERM TYPE 1 PÅ J195
EKSISTERENDE STØYSKJERM
REKKVERK TYPE 2
PÅ K710/711
REKKVERK TYPE 3B PÅ
K710
N
BRAKETTFESTE FOR
LYSMASTER
PÅ UTSIDE STØTTEMUR
REKKVERK TYPE 2 PÅ J471
00 For illustrasjonsplan MW RW TGL 31-03-2023
Revisjon Revisjonen gjelder Utarb Kontr Godkjent Rev. dato
Statens vegvesen
Tegningsdato 17-02-2020
Bestiller Tom Hedalen
Produsert for Utbygging
Produsert av Aas-Jakobsen
AAS-JAKOBSEN
E18 Vestkorridoren Lysaker - Ramstadsletta
E105 Gjønnestunnelen
Rekkverk og støyskjermer
Oversikt portalområde og Bærumsveien
Konkurransegrunnlag
Prosjektnr. 100536
Prosjektfasenr. -
Arkivreferanse -
Målestokk (A1) 1:250
02-0871
Koordinatsystem EUREF89NTM10/NN2000
Utarbeidet av MW
Kontrollert av RW
Godkjent av TGL
Konsulentarkiv 11850
Tegningsnr. / revisjonsbokstav J50001 00

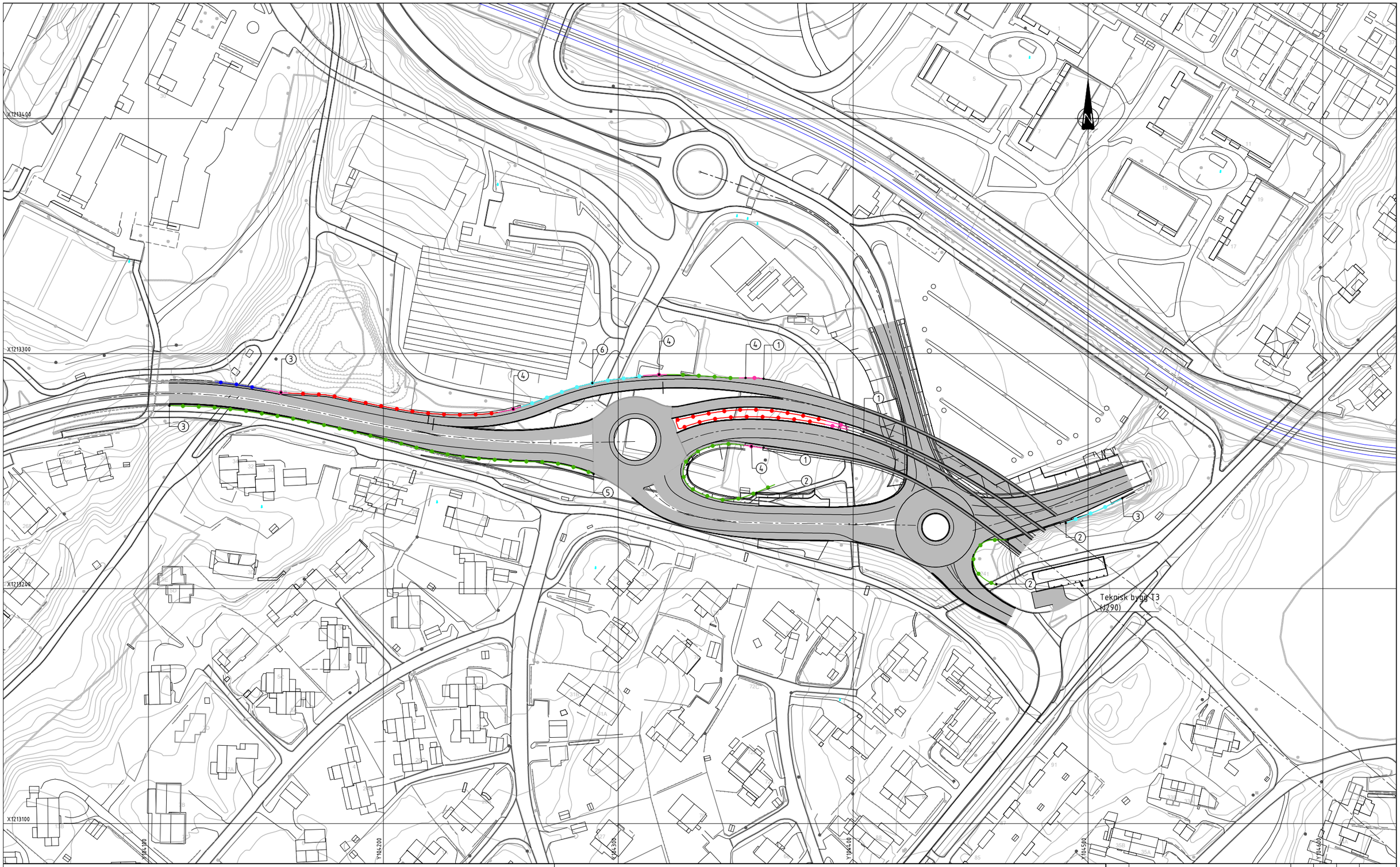

Tegnforklaring:

- N2, W4
- Betongrekkverk
- Eks. bruekkverk
- H2 rekkverk
- Overgangsrekkverk

Merknader:

1. Rekkverk avsluttes på mur.
2. Rekkverk forankres i sideterreng.
3. Rekkverksovergang til eksisterende rekkverk
4. Rekkverksovergang
5. Nedføring av rekkverk
6. Håndløper på topp av betongrekkverk

Revisjon	Revisjonen gjelder	Utarb	Kontr	Godkjent	Rev. dato
00	For illustrasjonsplan	PEN	MVE	TGL	31-03-2023

Statens vegvesen

E18 Vestkorridoren Lysaker - Ramstadsletta

E105 - Gjønnestunnelen

Rekkverksplan

Konkurransegrunnlag

Utarbeidet av	Kontrollert av	Godkjent av	Konsulentarkiv
PEN	MVE	TGL	11850

Tegningsdato	10-03-2023
Bestiller	Tom Hedalen
Produsert for	Utbygging
Produsert av	Aas-Jakobsen/VN
Prosjektnr.	100536
Prosjektfasenr.	-
Arkivreferanse	-
Målestokk (A1)	1:750
Koordinatsystem	EUREF89NTM10/NN2000
Tegningsnr. / revisjonsbokstav	J50102 00

Current road project: 34100

PROFILNUMMER	40	45	50	55	60	65	70	75	80	85	90	95	100	105	110	115
PROFILHØYDE	52,643	52,898	53,203	53,549	53,899	54,248	54,597	54,946	55,296	55,645	55,994	56,343	56,693	57,042	57,391	57,740
TERRENGHØYDE	52,796	53,032	53,345	53,669	53,919	54,360	54,761	55,113	55,471	55,813	56,103	56,448	56,771	57,105	57,459	57,680
VERTIKALKURVE	R=500		6,99%													
HORISONTALKURVE	R=-64,75	R=-84,75	R=-164,5			R=∞				R=151,5						R=∞

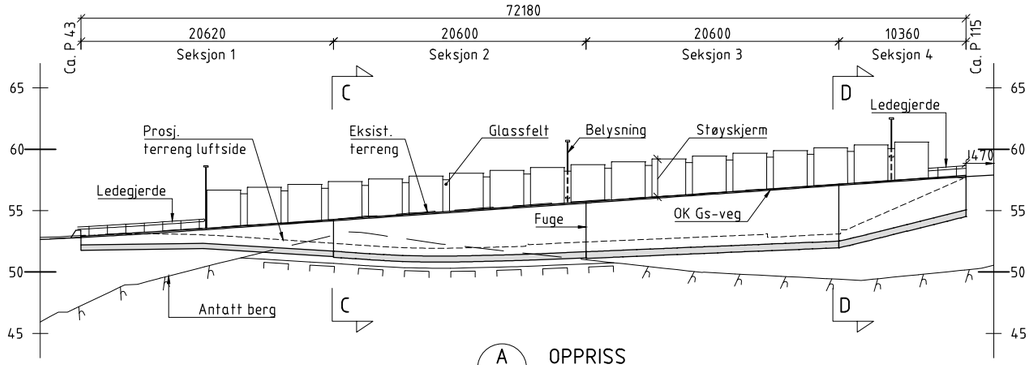

A OPPRISS
1 : 250

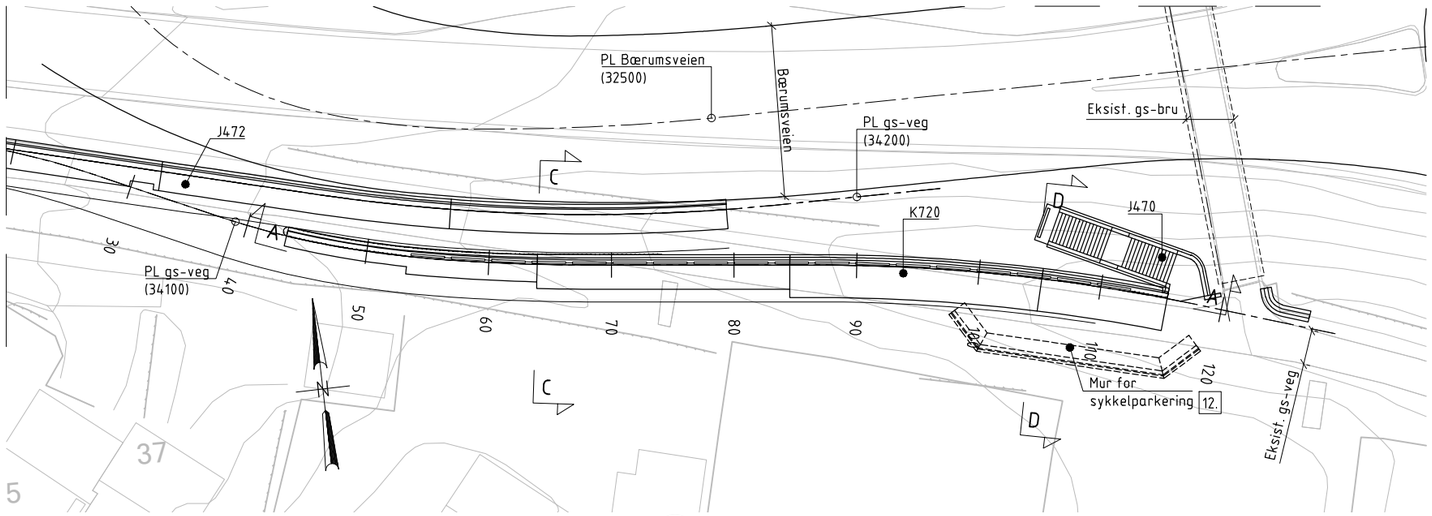

B PLAN
1:250

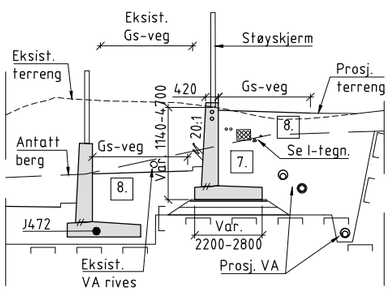

C SNITT
1 : 100

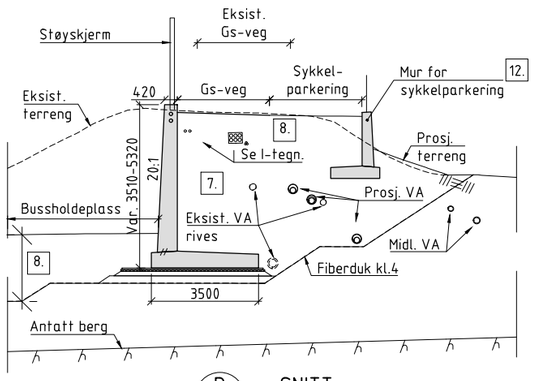

D SNITT
1 : 100

BEMERKNINGER:

1. Generelt:
   Årstall for ferdigstillelse/trafikkpåsetting: Antatt 2030
   Veg overside mur: Gang og sykkelveg, bredde 3,0 m. Antatt ÅDT 800
   Veg nedside mur: Vegklasse H1, ÅDT 19 300, fartsgrense 60 km/t.

   Plasstøpt støttemur
   Nøyaktighetsklasse B i henhold til håndbok R762 Prosesskode 2.
   Utførelsesklasse 3 i henhold til NS-EN 13670.
   Nøyaktighetsklasse A for karakteristiske linjer i byggverkets lengderetning.

2. Regelverk:
   Håndbok N400 Bruprosjektering (2015)+NA-rundskriv 2017/09.
   Håndbok N100 Veg- og gateutforming (2013).
   Håndbok N101 Rekkverk og vegens sideområder (2013).
   Håndbok R762 Prosesskode 2 (2018).

3. Lastdata:
   SVV 2010 (Eurokoder).

4. Typiske materialkvaliteter:
   Betong: B45 SV-Standard
   Armering: B500NC

5. Fundamentering: Antatt delvis på løsmasser og delvis på avrettingslag over berg.

6. Dilatasjonsfuge, se tegn. K005-410.

7. Oppfylling med egnede masser.

8. For vegoppbygging se F-tegn.

9. Utstyr:
   Støyskjerm med glassfelt, se tegn. K720-020.
   Ledegjerde og letak bussholdeplass, for utforming se J-tegn.

10. For belysning, se N-tegn.

11. For VA-ledninger, se H-tegn.

12. Mur for sykkelparkering prosjekteres og utarbeides av totalentreprenør.

HENVISNINGER

	Se tegn.:
- Oversikt konstruksjoner E105	K005-001
- Støttemurer. Dilatasjonsfuger. Detaljer	K005-410

SITUASJONSPLAN

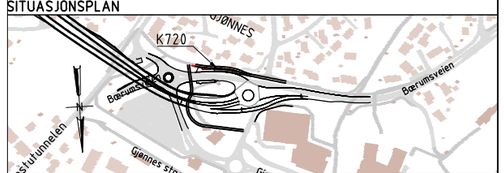

Revisjon	Revisjonen gjelder	Utarb	Kontr	Godkjent	Rev. dato

Statens vegvesen

E18 Vestkorridoren Lysaker - Ramstadsletta
E105 Gjønnestunnelen
K720 Støttemur Bærumsveien I
Oversikt
Konkurransegrunnlag

Tegningsdato	10-03-2023
Bestiller	Tom Hedalen
Produsert for	Utbygging
Produsert av	Aas-Jakobsen
	AAS-JAKOBSEN
Prosjektnr.	100536
Prosjektfasenr.	-
Arkivreferanse	-
Målestokk (A1)	Som vist
Byggverksnr.	30-0004
Koordinatsystem	EUREF89NTM10/NN2000
Tegningsnr. / revisjonsbokstav	K720-001

Utarbeidet av	Kontrollert av	Godkjent av	Konsulentarkiv
EBO	BRS	TGL	11850

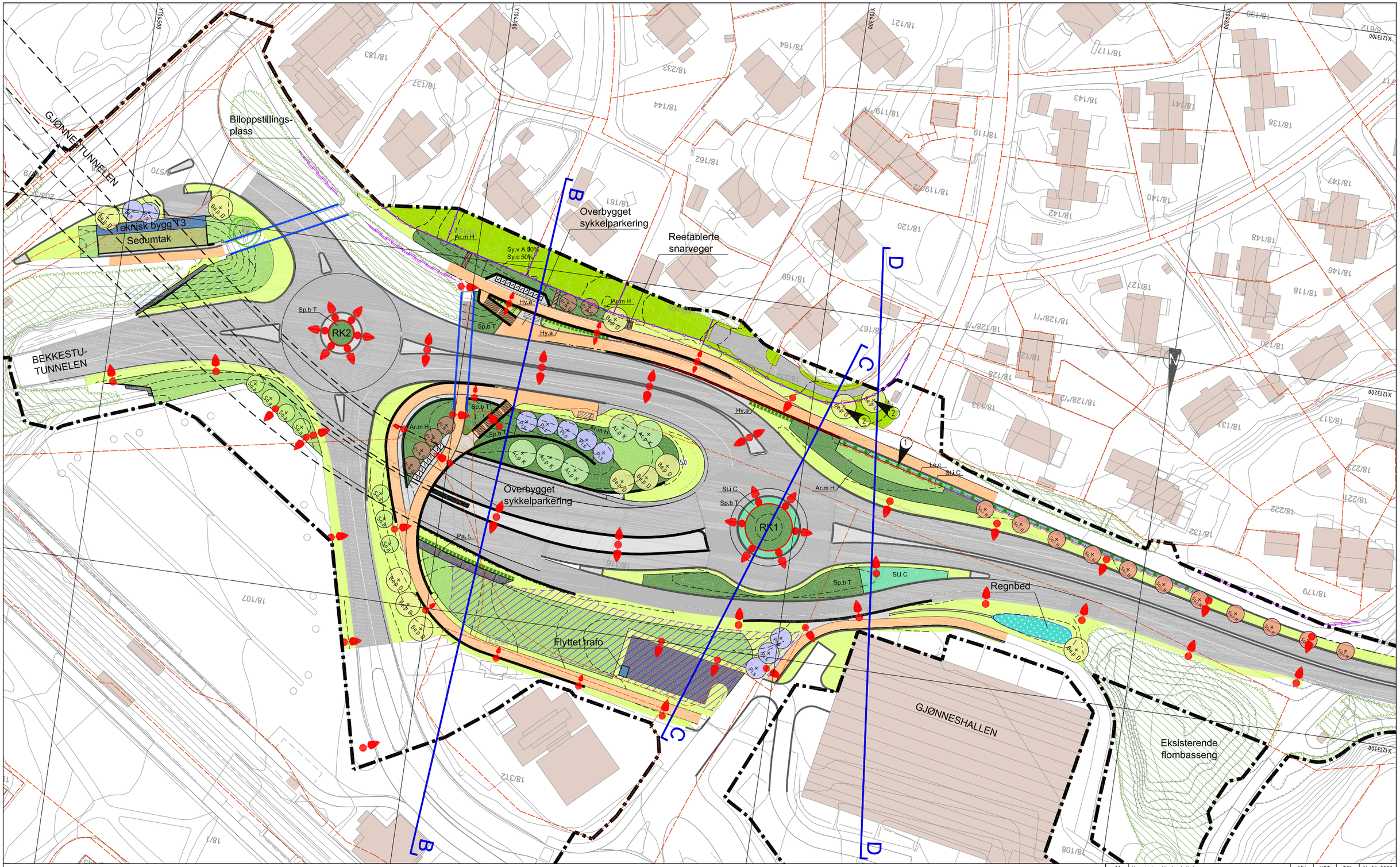

Tegnforklaring

- Anleggsgrense
- Eiendomsgrense
- Nye koter
- Eksisterende koter
- Eksist. støyskjerm
- Vegtunnel
- Støyskjerm
- Bro
- Vegbelysning
- Kantstein
- Støttemur/kant betong
- Sikringsgjerde mot hage
- Lehus
- Trapp
- Overbygget sykkelparkering
- Midlertidig istandsetting/ annen fremtidig arealbruk
- Nytt bygg
- Eksisterende bygg
- Bergoverflate/ Bergskjæring
- Elvestein
- Gatestein
- Grus
- Grusplass
- Asfalt
- Gang-/sykkelvei
- Eksist. tre bevares
- Eksist. vegetasjon/ markdekke bevares
- Grasbakke
- Bruksplen
- Bunndekker/lav busk
- Buskfelt
- Masseplanting trær og busker
- Regnbed
- Sedumtak
- Klatreplanter
- Acer platanoides KORSA E
- Betula pendula 'Dalecarlica'
- Pinus sylvestris
- Prunus maackii Galla® E
- Sorbus aucuparia
- Sorbus intermedia fk Horten E

Merknad

1. Klatreplanter plantes ifm. espalier i støyskjerm
2. Replanting av bjørketrær skal avklares med byggherre. Trær inkl. rotsone skal tilpasses eksist. og nye føringsveier for elektro/VA, samt restriksjonssone BKVA

Henvisninger

1. Snitt B-D, se tegn. 050101 og 050102
2. For øvrige artsforkortelser se plantelisten, tegn. 050010

Revisjon	Revisjonen gjelder	Utarb	Kontr	Godkjent	Rev. dato
01	Henvisning til planteliste	MH	HST	TGL	16-06-2023
00	For illustrasjonsplan	MH	HST	TGL	31-03-2023

Statens vegvesen

E18 Vestkorridoren Lysaker - Ramstadsletta

E105 Gjønnestunnelen

Landskapsplan

Gjønnes

Konkurransegrunnlag

Utarbeidet av	Kontrollert av	Godkjent av	Konsulentarkiv
MH	HST	TGL	11850

Tegningsdato	10-03-2023
Besiller	Tom Hedalen
Produsert for	Utbygging
Produsert av	Aas-Jakobsen/Grindaker
Prosjektnr.	100536
Prosjektfasenr.	-
Arkivreferanse	-
Målestokk (A1)	1:500
Byggverksnr.	
Koordinatsystem	EUREF89NTM10/NN2000
Tegningsnr. / revisjonsbokstav	O50001 / 01

Snitt B-B Gjønnestunnelen

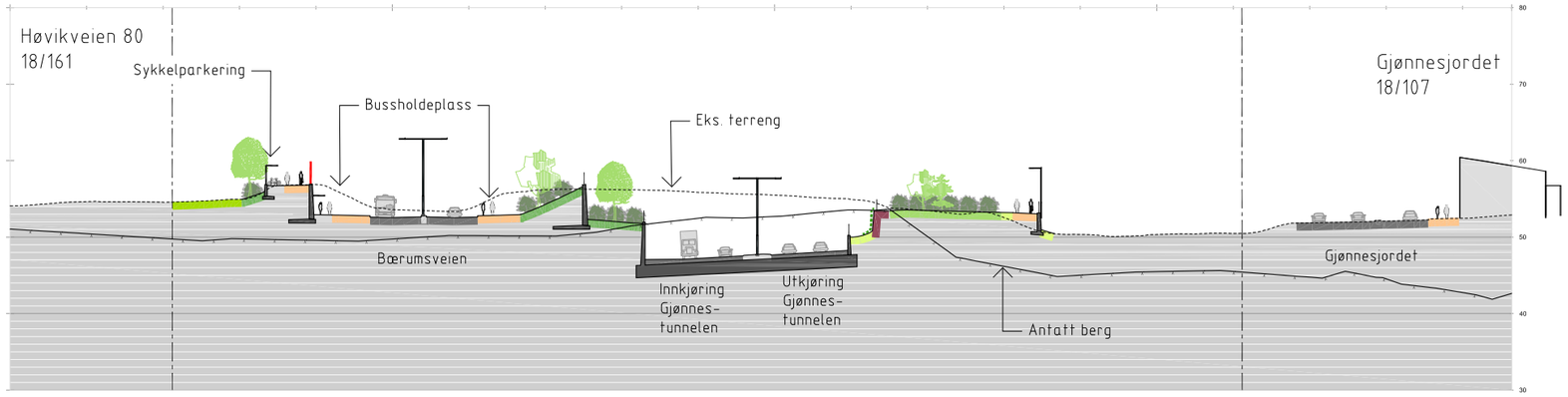

Tegnforklaring

- Anleggsgrense
- Prosjektert terreng
- Eksisterende terreng
- Antatt berg
- Grasbakke
- Grasplen
- Buskfelt
- Masseplanting trær og busker
- Bunndekkende vegetasjon
- Klatreplanter
- Gang-/sykkelveg
- Kjørebane/asfalt
- Belegning
- Mur
- Bergoverflate/bergskjæring
- Støyskjerm
- Rekkverk
- Eksisterende vegetasjon
- Ny vegetasjon
- Lysmaster
- Merknad

1.

Revisjon	Revisjonen gjelder	Utarb	Kontr	Godkjent	Rev. dato

Statens vegvesen

E18 Vestkorridoren Lysaker - Ramstadsletta

E105 Gjønnestunnelen

Snitt B

Gjønnestunnelen

Konkurransegrunnlag

Utarbeidet av	Kontrollert av	Godkjent av	Konsulentarkiv
MH	HST	TGL	11850

Tegningsdato	10-03-2023
Bestiller	Tom Hedalen
Produsert for	Utbygging
Produsert av	Aas-Jakobsen/Grindaker
Prosjektnr.	100536
Prosjektfasenr.	-
Arkivreferanse	-
Målestokk (A1)	1:400
Byggverksnr.	
Koordinatsystem	EUREF89NTM10/NN2000
Tegningsnr. / revisjonsbokstav	O50101

Snitt C-C Rundkjøring Bærumsveien

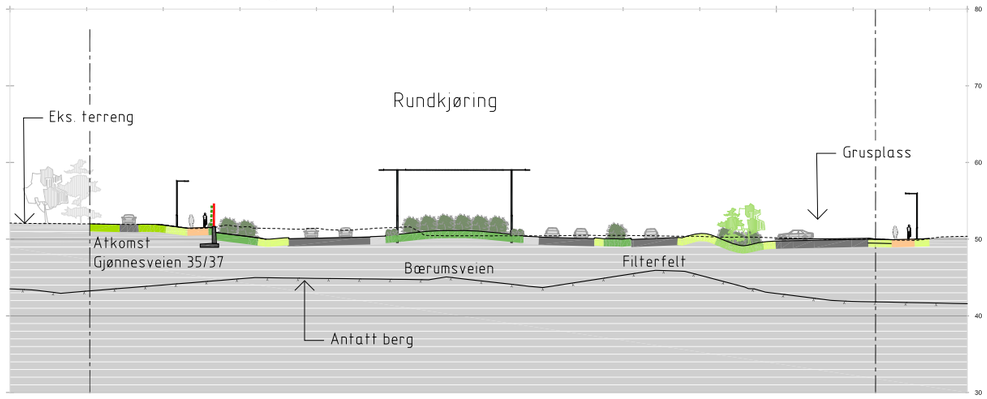

Snitt D-D Gjønneshallen

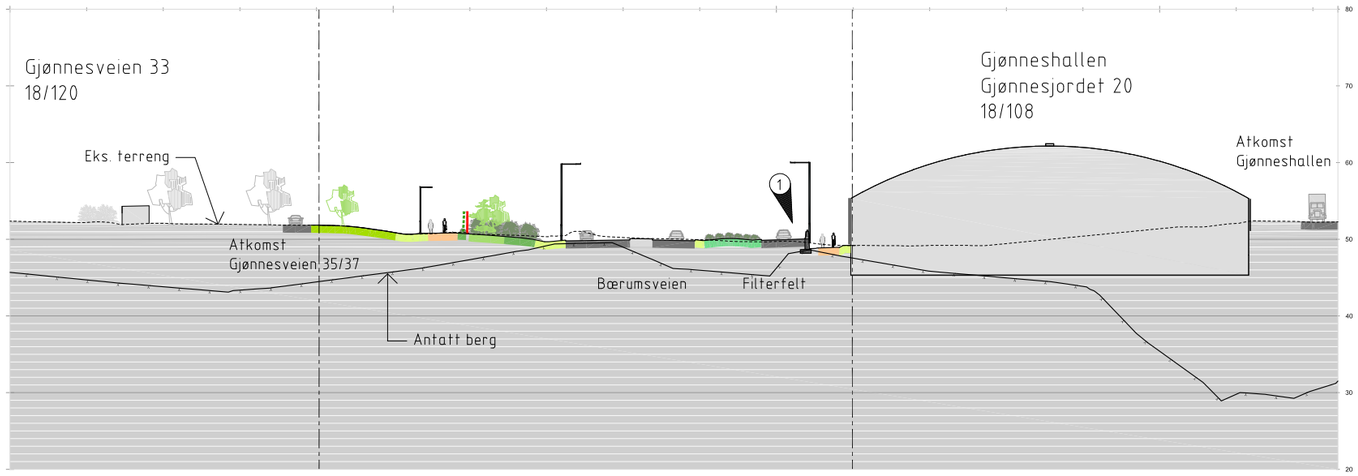

Tegnforklaring

- Anleggsgrense
- Prosjektert terreng
- Eksisterende terreng
- Antatt berg
- Grasbakke
- Grasplen
- Buskfelt
- Masseplanting trær og busker
- Bunndekkende vegetasjon
- Klatreplanter
- Gang-/sykkelveg
- Kjørebane/asfalt
- Belegning
- Mur
- Bergoverflate/bergskjæring
- Støyskjerm
- Rekkverk
- Eksisterende vegetasjon
- Ny vegetasjon
- Lysmaster

Merknad

1. Snitt D er ikke oppdatert iht. revidert filterfelt

Revisjon	Revisjonen gjelder	Utarb	Kontr	Godkjent	Rev. dato

Statens vegvesen

E18 Vestkorridoren Lysaker - Ramstadsletta

E105 Gjønnestunnelen

Snitt C og D

Rundkjøring Bærumsveien - Gjønneshallen

Konkurransegrunnlag

Utarbeidet av	Kontrollert av	Godkjent av	Konsulentarkiv
MH	HST	TGL	11850

Tegningsdato	10-03-2023
Bestiller	Tom Hedalen
Produsert for	Utbygging
Produsert av	Aas-Jakobsen/Grindaker
Prosjektnr.	100536
Prosjektfasenr.	-
Arkivreferanse	-
Målestokk (A1)	1:400
Byggverksnr.	
Koordinatsystem	EUREF89NTM10/NN2000
Tegningsnr. / revisjonsbokstav	050102

Snitt H-H´ Bussholdeplass sør

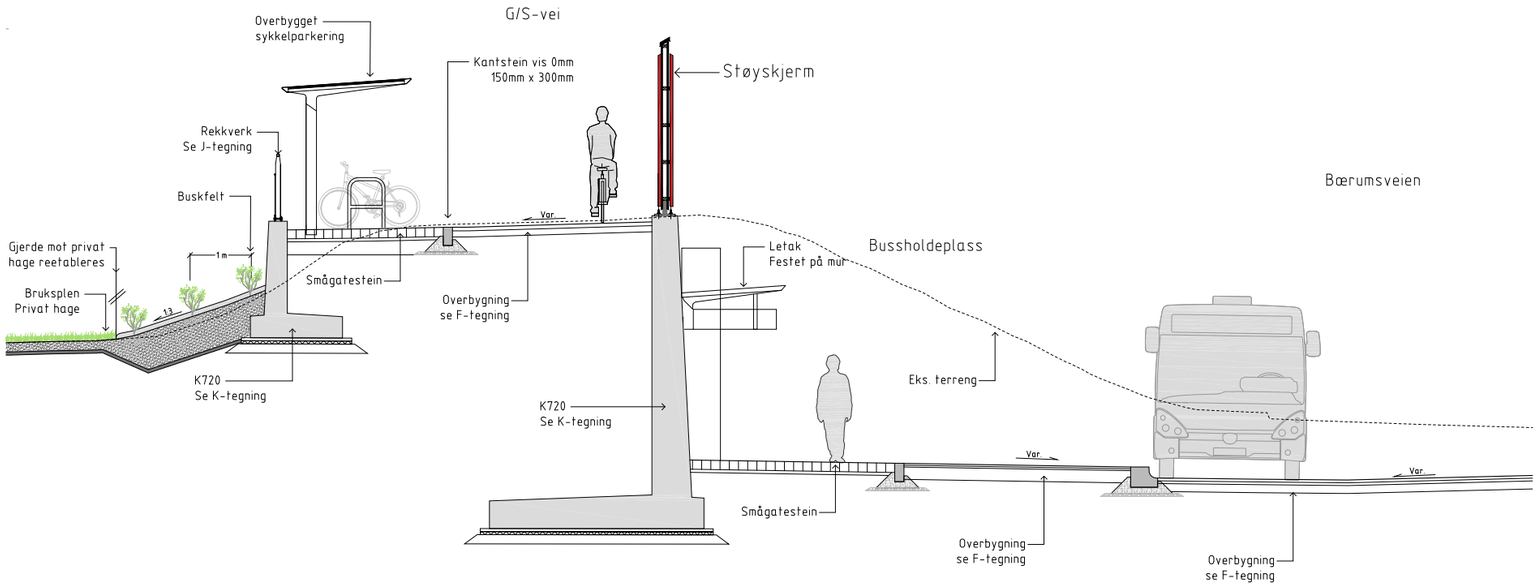

1:50

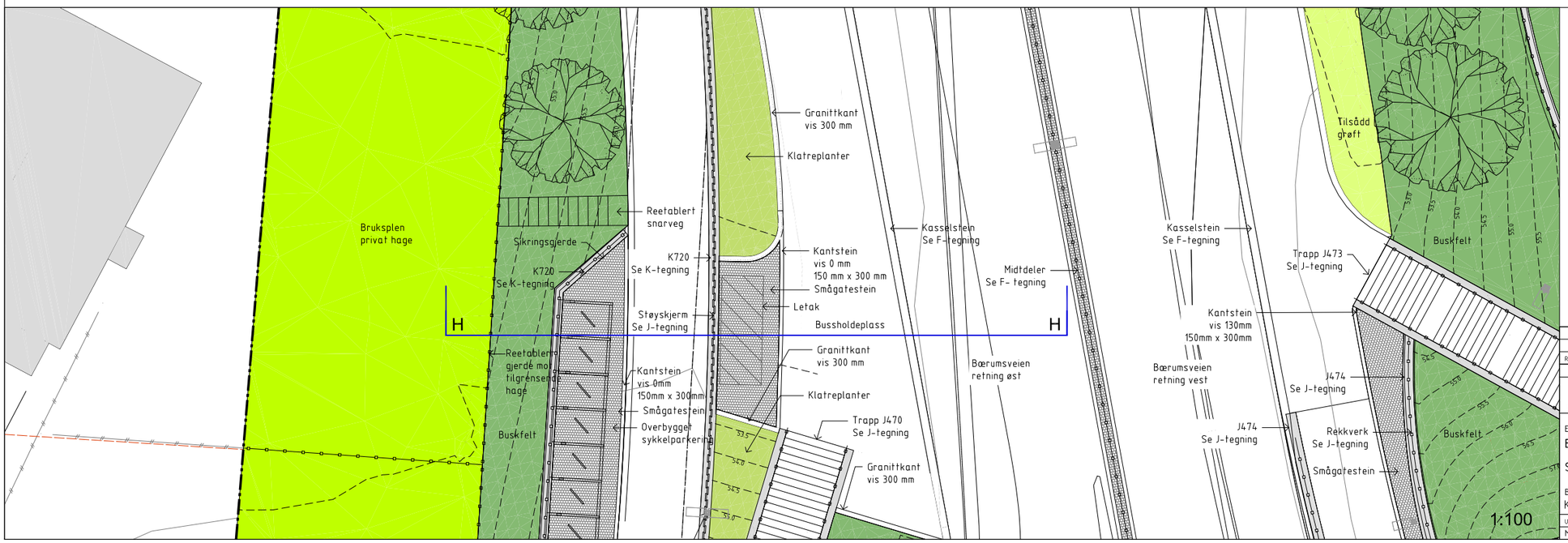

Merknad

1.

Revisjon	Revisjonen gjelder	Utarb	Kontr	Godkjent	Rev. dato

Statens vegvesen

E18 Vestkorridoren Lysaker - Ramstadsletta

E105 Gjønnestunnelen

Snitt H

Bussholdeplass sør

Konkurransegrunnlag

Utarbeidet av	Kontrollert av	Godkjent av	Konsulentarkiv
MH	HST	TGL	11850

Tegningsdato	10-03-2023
Bestiller	Tom Hedalen
Produsert for	Utbygging
Produsert av	Aas-Jakobsen/Grindaker
	AAS-JAKOBSEN grindaker
Prosjektnr.	100536
Prosjektfasenr.	-
Arkivreferanse	-
Målestokk (A1)	var.
Koordinatsystem	EUREF89NTM10/NN2000
Tegningsnr. / revisjonsbokstav	050213

Snitt J-J´ Gangveg Gjønneshallen

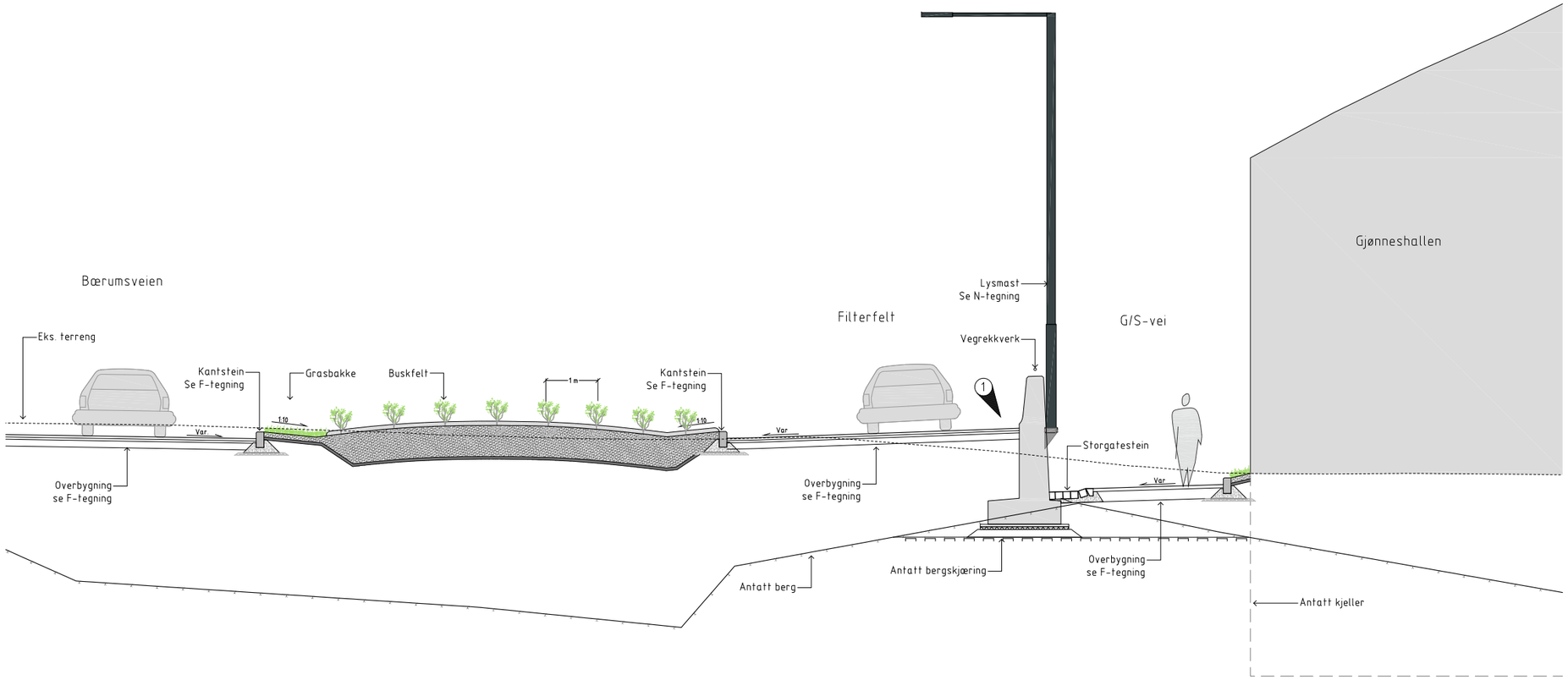

1:50

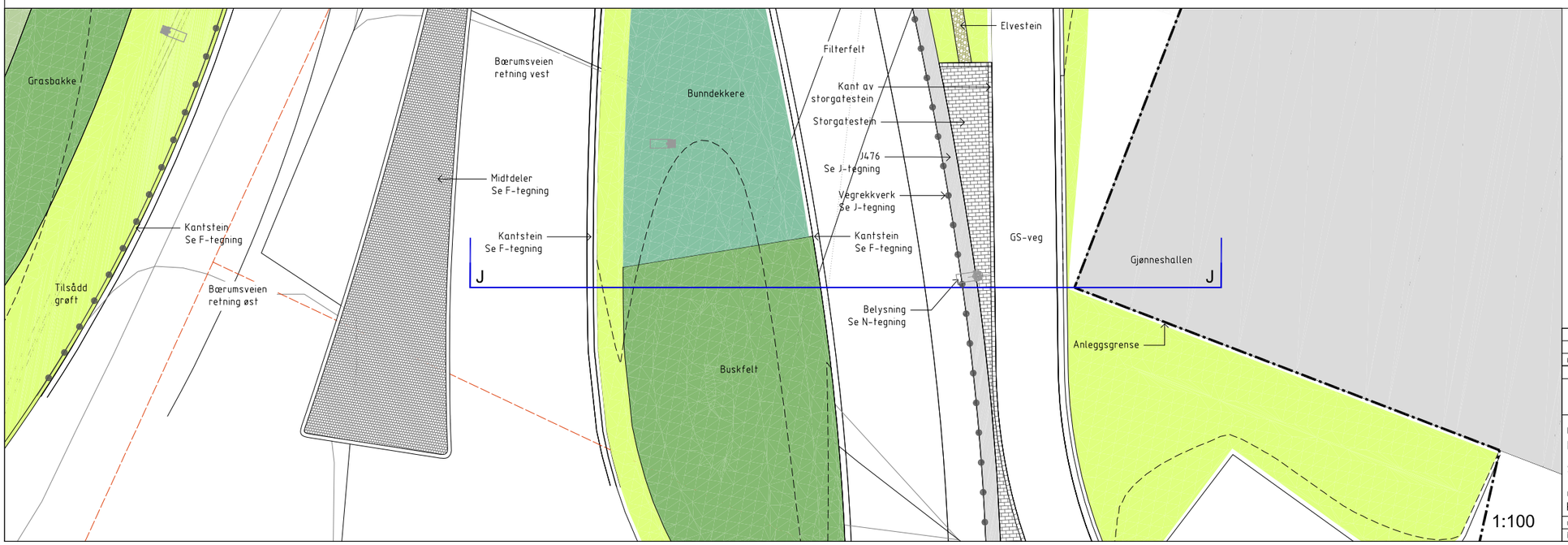

1:100

Merknad

1. Snitt J er ikke oppdatert iht. revidert filterfelt

Revisjon	Revisjonen gjelder	Utarb	Kontr	Godkjent	Rev. dato

Statens vegvesen

E18 Vestkorridoren Lysaker - Ramstadsletta

E105 Gjønnestunnelen

Snitt J

Gangveg Gjønneshallen

Konkurransegrunnlag

Tegningsdato	10-03-2023
Bestiller	Tom Hedalen
Produsert for	Utbygging
Produsert av	Aas-Jakobsen/Grindaker
	AAS-JAKOBSEN grindaker
Prosjektnr.	100536
Prosjektfasenr.	-
Arkivreferanse	-
Målestokk (A1)	var.
Koordinatsystem	EUREF89NTM10/NN2000
Tegningsnr. / revisjonsbokstav	050215

Utarbeidet av	Kontrollert av	Godkjent av	Konsulentarkiv
MH	HST	TGL	11850

Snitt K-K´ Regnbed Gjønneshallen

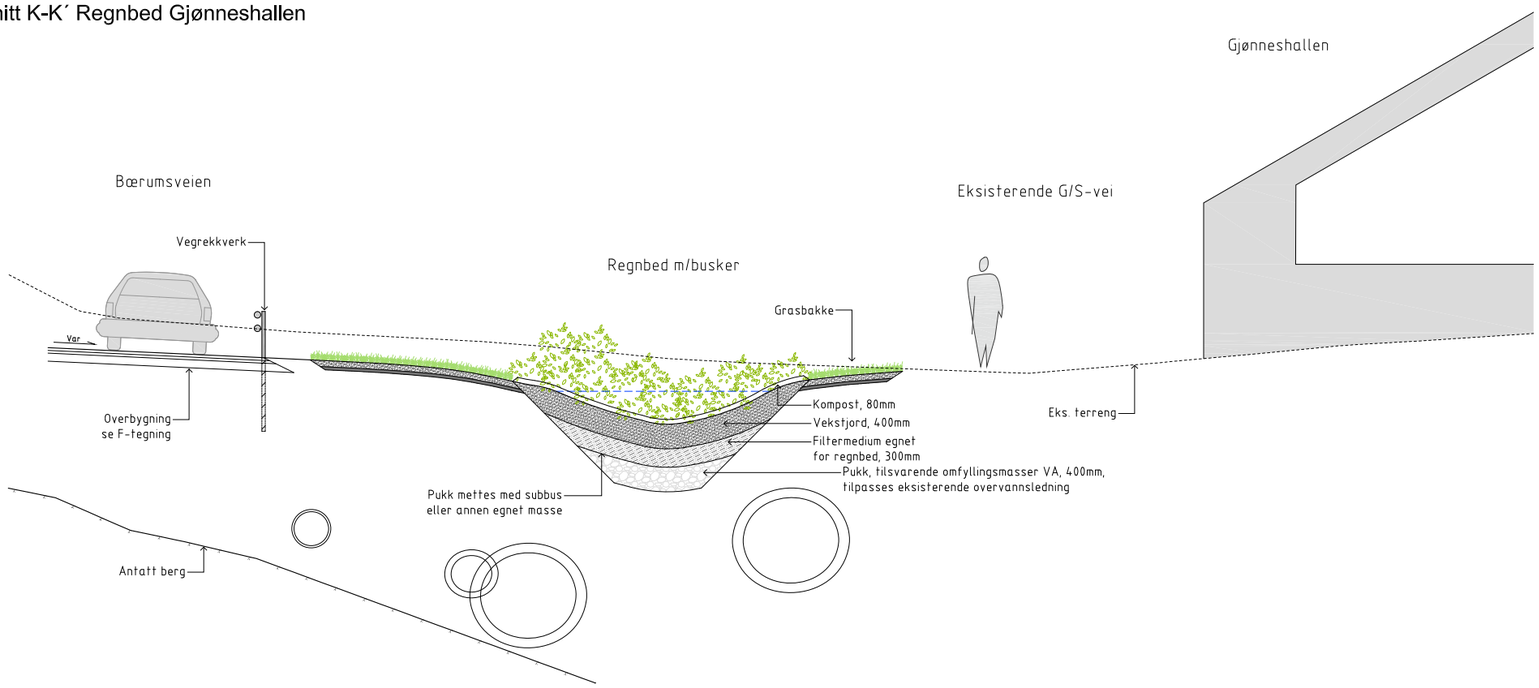

1:50

Snitt L-L´ Regnbed Gjønneshallen

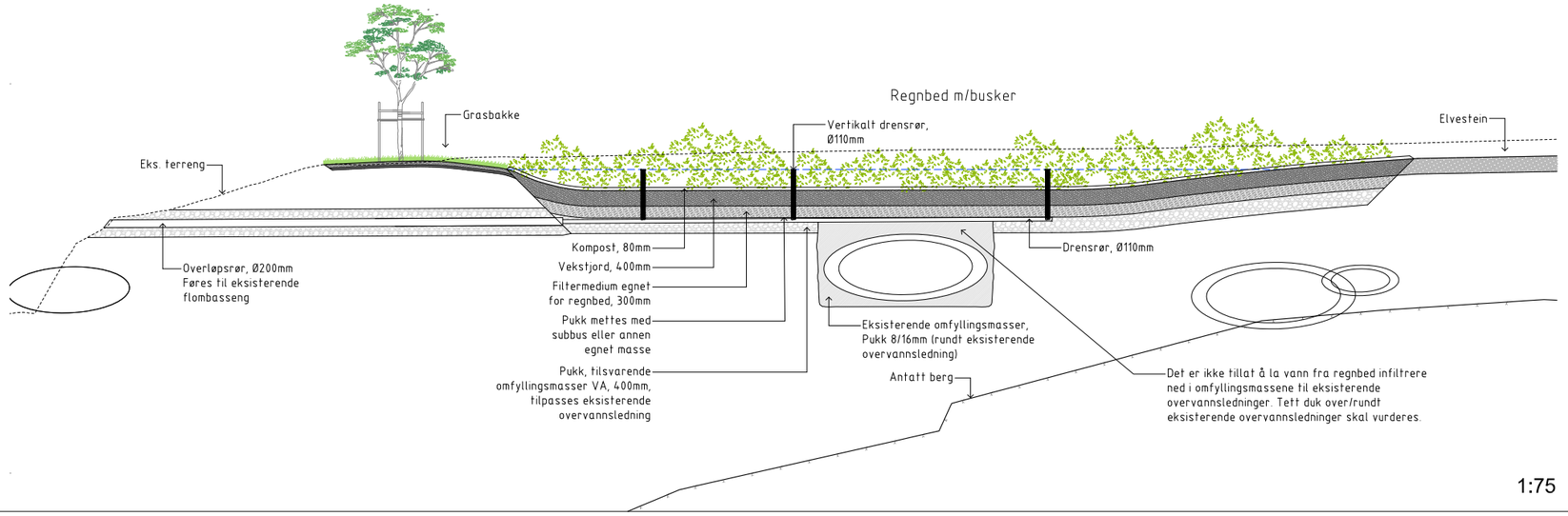

1:75

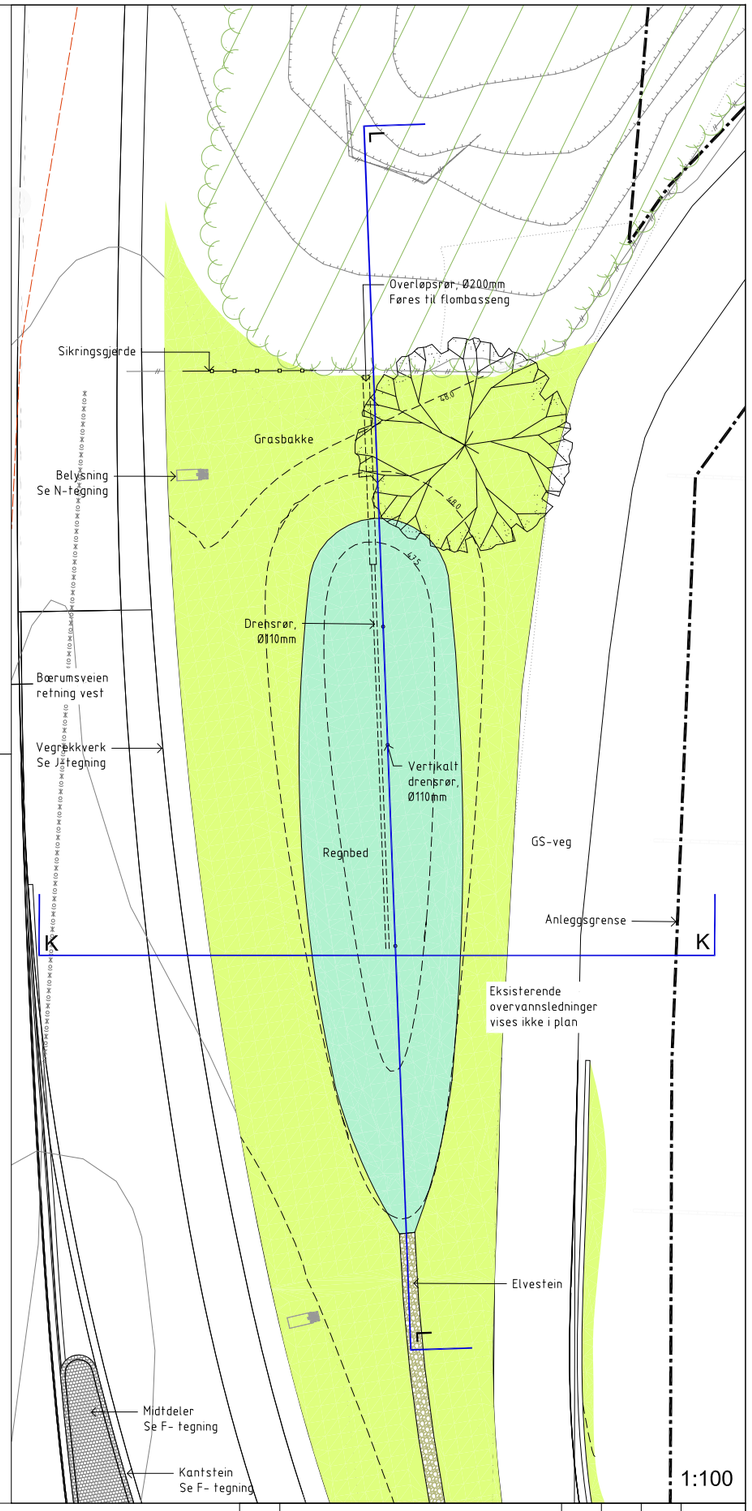

1:100

Merknad

1.

Revisjon	Revisjonen gjelder	Utarb	Kontr	Godkjent	Rev. dato

Statens vegvesen

E18 Vestkorridoren Lysaker - Ramstadsletta

E105 Gjønnestunnelen

Snitt K og L

Regnbed

Konkurransegrunnlag

Utarbeidet av	Kontrollert av	Godkjent av	Konsulentarkiv
MH	HST	TGL	11850

Tegningsdato	10-03-2023
Bestiller	Tom Hedalen
Produsert for	Utbygging
Produsert av	Aas-Jakobsen/Grindaker
Prosjektnr.	100536
Prosjektfasenr.	-
Arkivreferanse	-
Målestokk (A1)	var.
Koordinatsystem	EUREF89NTM10/NN2000
Tegningsnr. / revisjonsbokstav	050216

Revisjon	Revisjonen gjelder	Utarb	Kontr	Godkjent	Rev. dato
3	For illustrasjonsplan	TGL	AEI/TN	AEI	31-03-2023
2	Trafo flyttet	TGL	AEI/TN	AEI	11-11-2022

Statens vegvesen

E18 Vestkorridoren Lysaker - Ramstadsletta

E105 Gjønnestunnelen

Illustrasjon 101 - Regnbed

Gjønnes

Samlet planendring Gjønnes

Utarbeidet av	Kontrollert av	Godkjent av	Konsulentarkiv
TGL	AEI/TN	AEI	11850

Tegningsdato	23-09-2022
Bestiller	Tom Hedalen
Produsert for	Utbygging
Produsert av	Aas-Jakobsen
	AAS-JAKOBSEN
Prosjektnr.	100536
Prosjektfasenr.	-
Arkivreferanse	-
Målestokk (A1)	Som vist
Byggverksnr.	
Koordinatsystem	EUREF89NTM10/NN2000
Tegningsnr. / revisjonsbokstav	T-101 3

Revisjon	Revisjonen gjelder	Utarb	Kontr	Godkjent	Rev. dato
2	For illustrasjonsplan	TGL	AEI/TN	AEI	31-03-2023
1	Samlet planendring Gjønnes	TGL	AEI/TN	AEI	23-09-2022

Statens vegvesen

E18 Vestkorridoren Lysaker - Ramstadsletta

E105 Gjønnestunnelen

Illustrasjon 102 - J476 Støttemur

Gjønnes

Samlet planendring Gjønnes

Utarbeidet av	Kontrollert av	Godkjent av	Konsulentarkiv
TGL	AEI/TN	AEI	11850

Tegningsdato	23-09-2022
Bestiller	Tom Hedalen
Produsert for	Utbygging
Produsert av	Aas-Jakobsen
	AAS-JAKOBSEN
Prosjektnr.	100536
Prosjektfasenr.	-
Arkivreferanse	-
Målestokk (A1)	Som vist
Byggverkshr.	
Koordinatsystem	EUREF89NTM10/NN2000
Tegningsnr. / revisjonsbokstav	T-102 2

Revisjon	Revisjonen gjelder	Utarb	Kontr	Godkjent	Rev. dato
2	Flyttet trafo	TGL	AEI/TN	AEI	11-11-2022
1	Samlet planendring Gjønnes	TGL	AEI/TN	AEI	23-09-2022

Statens vegvesen

E18 Vestkorridoren Lysaker - Ramstadsletta

E105 Gjønnestunnelen

Illustrasjon 104 - Flyttet trafo

Gjønnes

Samlet planendring Gjønnes

Utarbeidet av	Kontrollert av	Godkjent av	Konsulentarkiv
TGL	AEI/TN	AEI	11850

Tegningsdato	23-09-2022
Bestiller	Tom Hedalen
Produsert for	Utbygging
Produsert av	Aas-Jakobsen
	AAS-JAKOBSEN
Prosjektnr.	100536
Prosjektfasenr.	-
Arkivreferanse	-
Målestokk (A1)	Som vist
Byggverksnr.	
Koordinatsystem	EUREF89NTM10/NN2000
Tegningsnr. / revisjonsbokstav	T-104 2

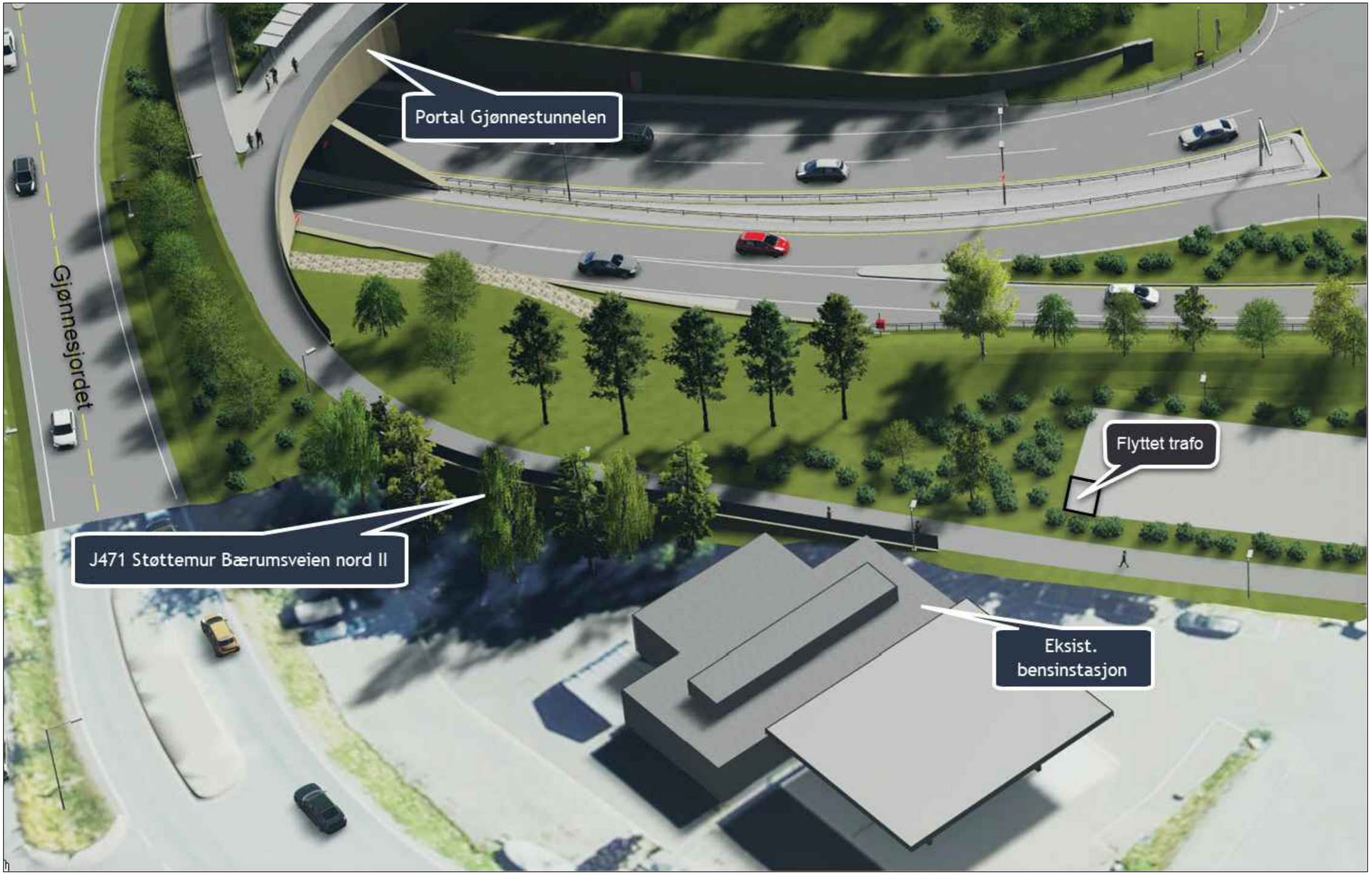

Revisjon	Revisjonen gjelder	Utarb	Kontr	Godkjent	Rev. dato
2	Flyttet trafo	TGL	AEI/TN	AEI	11-11-2022
1	Samlet planendring Gjønnes	TGL	AEI/TN	AEI	23-09-2022

Statens vegvesen

E18 Vestkorridoren Lysaker - Ramstadsletta

E105 Gjønnestunnelen

Illustrasjon 105 - J471 Støttemur Bærumsveien Gjønnes

Samlet planendring Gjønnes

Utarbeidet av	Kontrollert av	Godkjent av	Konsulentarkiv
TGL	AEI/TN	AEI	11850

Tegningsdato	23-09-2022
Bestiller	Tom Hedalen
Produsert for	Utbygging
Produsert av	Aas-Jakobsen
	AAS-JAKOBSEN
Prosjektnr.	100536
Prosjektfasenr.	-
Arkivreferanse	-
Målestokk (A1)	Som vist
Byggverkskr.	
Koordinatsystem	EUREF89NTM10/NN2000
Tegningsnr. / revisjonsbokstav	T-105 2

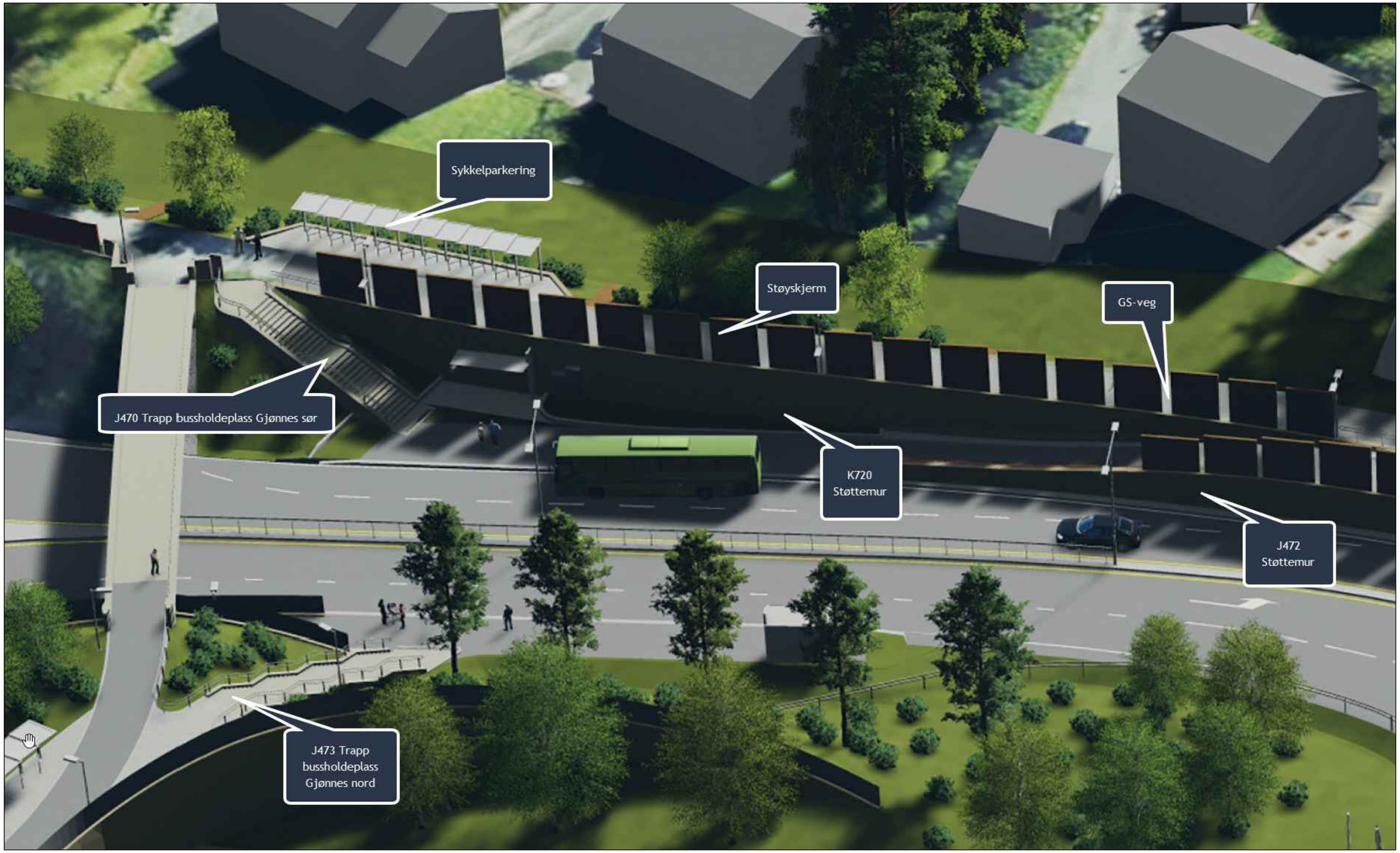

1	Samlet planendring Gjønnes	TGL	AEI/TN	AEI	23-09-2022
Revisjon	Revisjonen gjelder	Utarb	Kontr	Godkjent	Rev. dato

Statens vegvesen

E18 Vestkorridoren Lysaker - Ramstadsletta

E105 Gjønnestunnelen

Illustrasjon 107 - Trapp, sykkelpark., GS-veg Gjønnes

Samlet planendring Gjønnes

Utarbeidet av	Kontrollert av	Godkjent av	Konsulentarkiv
TGL	AEI/TN	AEI	11850

Tegningsdato	23-09-2022
Bestiller	Tom Hedalen
Produsert for	Utbygging
Produsert av	Aas-Jakobsen
	AAS-JAKOBSEN
Prosjektnr.	100536
Prosjektfasenr.	-
Arkivreferanse	-
Målestokk (A1)	Som vist
Byggverksnr.	
Koordinatsystem	EUREF89NTM10/NN2000
Tegningsnr. / revisjonsbokstav	T-107 1

Revisjon	Revisjonen gjelder	Utarb	Kontr	Godkjent	Rev. dato
3	For illustrasjonsplan	TGL	AEI/TN	AEI	31-03-2023
2	Trafo flyttet	TGL	AEI/TN	AEI	11-11-2022

Statens vegvesen

E18 Vestkorridoren Lysaker - Ramstadsletta

E105 Gjønnestunnelen

Illustrasjon 109 - Støttemur og støyskjerm

K720, J472 og J195

Gjønnes

Samlet planendring Gjønnes

Utarbeidet av	Kontrollert av	Godkjent av	Konsulentarkiv
TGL	AEI/TN	AEI	11850

Tegningsdato	23-09-2022
Bestiller	Tom Hedalen
Produsert for	Utbygging
Produsert av	Aas-Jakobsen
	AAS-JAKOBSEN
Prosjektnr.	100536
Prosjektfasenr.	-
Arkivreferanse	-
Målestokk (A1)	Som vist
Byggverksnr.	
Koordinatsystem	EUREF89NTM10/NN2000
Tegningsnr. / revisjonsbokstav	T-109 3

Revisjon	Revisjonen gjelder	Utarb	Kontr	Godkjent	Rev. dato
3	For illustrasjonsplan	TGL	AEI/TN	AEI	31-03-2023
2	Justert utsnitt	TGL	AEI/TN	AEI	11-11-2022

Statens vegvesen

E18 Vestkorridoren Lysaker - Ramstadsletta

E105 Gjønnestunnelen

Illustrasjon 110 - Midl. anleggsområde utvides
Gjønnes

Samlet planendring Gjønnes

Utarbeidet av	Kontrollert av	Godkjent av	Konsulentarkiv
TGL	AEI/TN	AEI	11850

Tegningsdato	23-09-2022
Bestiller	Tom Hedalen
Produsert for	Utbygging
Produsert av	Aas-Jakobsen
	AAS-JAKOBSEN
Prosjektnr.	100536
Prosjektfasenr.	-
Arkivreferanse	-
Målestokk (A1)	Som vist
Byggverksnr.	
Koordinatsystem	EUREF89NTM10/NN2000
Tegningsnr. / revisjonsbokstav	T-110 3

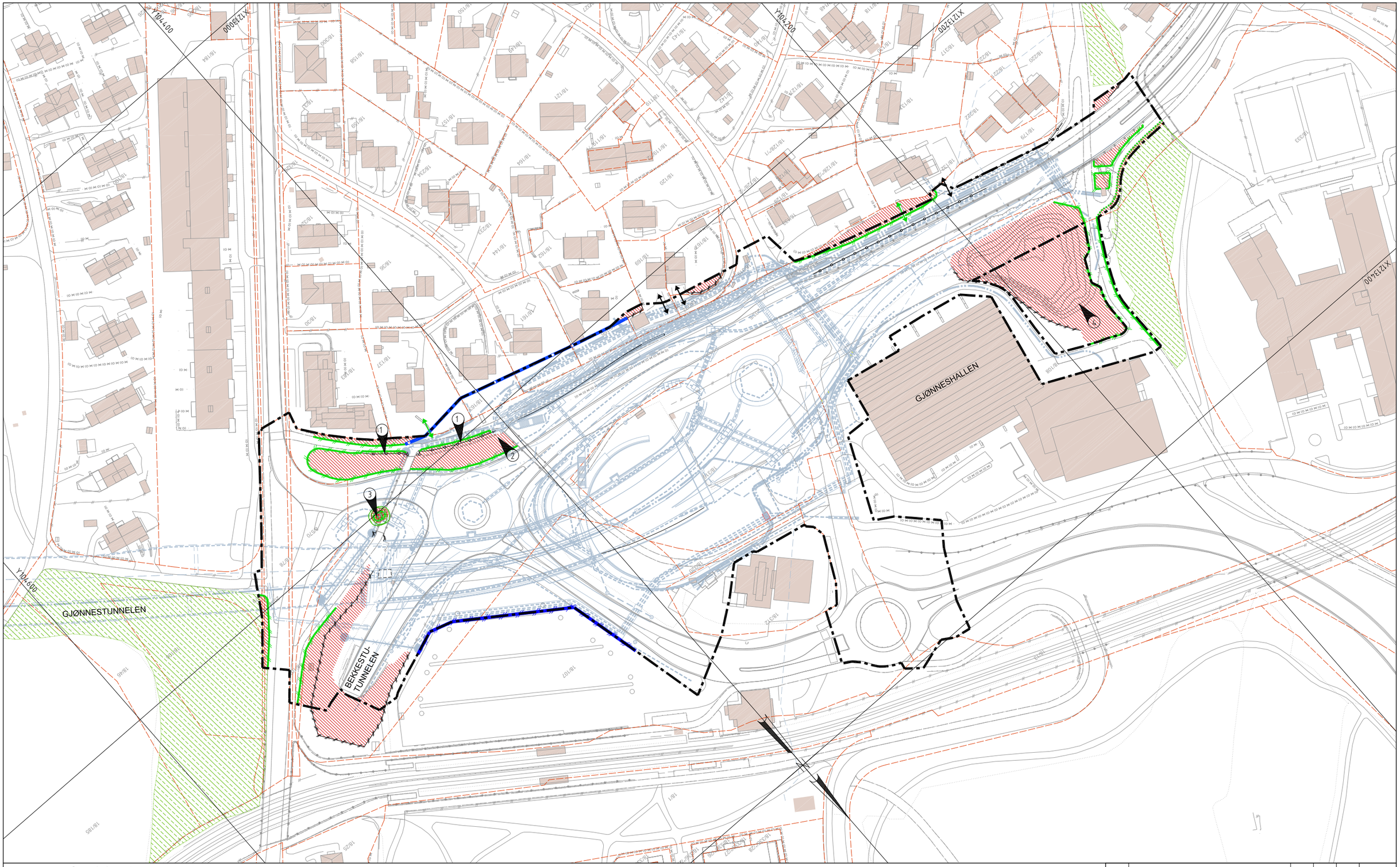

Tegnforklaring

- anleggsgrense
- Eiendomsgrense
- Eksisterende bygg
- Fast anleggsgjerde med trepanel, h=2,5 m
- Fast anleggsgjerde av flettverksgjerde, h=2,0 m
- Gjerde marksikring av flettverksgjerde, h=2,0 m
- Gjerde marksikring flyttbart, h = 2,0 m
- Eksisterende skjerm/gjerde beholdes
- Eksisterende vegetasjon bevares
- Sikring av rotsone / sikring av enkelttre
- Viktig naturtype
- Adkomst til bygg/bolig
- Gangadkomst til bygg/bolig
- Anlegg/grøft som bygges i entreprisen

Merknad

1. Vegetasjonsfelt foran eksisterende støyskjerm bevares
2. Mulig graving rundt eksisterende landkar, berørt vegetasjon reetableres
3. Eksisterende trær er ikke innmålt, antatt plassering.
4. Dersom opsjon om overvannsanlegg i dagsonen utløses, vil vegetasjon i flombassenget bli berørt, og marksikring vist i opsjonen gjelde.
5. Før oppstart arbeider i et spesifikt område, skal vurdering av bevaring og marksikring i området utføres på stedet av leverandør, sammen med byggherre

Revisjon	Revisjonen gjelder	Utarb	Kontr	Godkjent	Rev. dato
00	For illustrasjonsplan	MH	HST	TGL	31-03-2023

Statens vegvesen

E18 Vestkorridoren Lysaker - Ramstadsletta

E105 Gjønnestunnelen

Rigg- og marksikringsplan

Gjønnes

Konkurransegrunnlag

Utarbeidet av	Kontrollert av	Godkjent av	Konsulentarkiv
MH	HST	TGL	11850

Tegningsdato	10-03-2023
Bestiller	Tom Hedalen
Produsert for	Utbygging
Produsert av	Aas-Jakobsen/Grindaker
Prosjektnr.	100536
Prosjektfasenr.	-
Arkivreferanse	-
Målestokk (A1)	1:750
Byggverksnr.	
Koordinatsystem	EUREF89NTM10/NN2000
Tegningsnr. / revisjonsbokstav	X50001 00

Statens vegvesen
Pb. 1010 Nordre Ål
2605 LILLEHAMMER

Tlf: (+47) 22 07 30 00

firmapost@vegvesen.no

vegvesen.no

Tryggere, enklere og grønnere reisehverdag